



# RECINTOS ELECTORALES Y MESAS DE SUFRAGIO



**ELECCIÓN DE AUTORIDADES POLÍTICAS DEPARTAMENTALES,  
REGIONALES Y MUNICIPALES 2026**

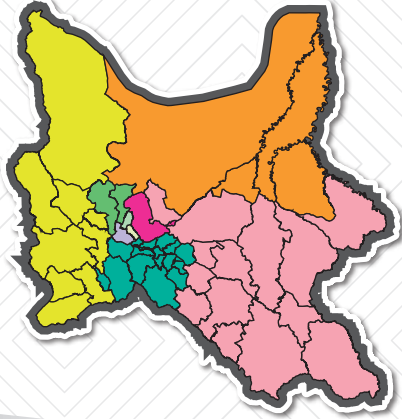
**ESCANEA EL CÓDIGO QR PARA  
Revisar tu recinto de votación**





# ¿Qué autoridades se elegirán en Cochabamba este 22 de marzo?

Se elegirán **389** autoridades, distribuidas de la siguiente manera:



## NIVEL DEPARTAMENTAL

**1** Gobernadora o Gobernador

**16** Asambleístas por territorio

**16** Asambleístas por población

**2** INDIGENA ORIGINARIO CAMPESINOS (IOC)

## NIVEL MUNICIPAL

**47** Alcaldesas o Alcaldes

Concejales o Concejales **307**

**Esaños:** La paridad y alternancia (50% mujeres) está establecida en el Art. 11 de la Ley N° 026 del Régimen Electoral y aplica a las listas de candidaturas, no al resultado final de esaños (asambleístas departamentales, asambleístas regionales, concejales y concejales municipales).

## PROCEDIMIENTO DE VOTACIÓN



### 1 DIRÍGETE AL RECINTO DE VOTACIÓN

Ubica tu recinto de votación y lleva tu **cédula de identidad**.



### 2 PRESENTA TU CÉDULA DE IDENTIDAD (DE FORMA FÍSICA)

La **presidenta o el presidente de mesa** verificará que el nombre, el número de documento de identidad, la fotografía y la firma coincidan con tus datos del registro.



### 3 VERIFICARÁN TUS DATOS

La **secretaria o el secretario de mesa** verificará que estés registrada/o en la lista índice de ciudadanas habilitadas y ciudadanos habilitados.



### 4 FIRMA Y HUELLA DACTILAR

Si estás habilitada/o, debes firmar y colocar tu huella dactilar. **Para fines de control, la secretaria o el secretario tachará con una línea diagonal** tus datos en la lista índice de ciudadanas habilitadas y ciudadanos habilitados, asegurándose de no afectar los códigos de barras, el QR, ni el nombre.



### 5 RECIBE LAS PAPELETAS DE SUFRAGIO

La **presidenta o el presidente de mesa** mostrará que las papeletas están sin marca. Recibirás **dos papeletas** de sufragio: una papeleta **departamental** (color gris); una papeleta **municipal** (color café).



### 6 EMITE TU VOTO

Ingresa al recinto reservado. Marca **una opción por cada franja de las papeletas**.



### 7 DEPOSITA LAS PAPELETAS

Debes depositar tus papeletas de sufragio en el ánfora correspondiente:

En el **ánfora gris** la papeleta **departamental**  
En el **ánfora café** la papeleta **municipal**



### 8 ENTREGA DEL CERTIFICADO DE SUFRAGIO

La **presidenta o el presidente de mesa** te entregará tu **certificado de sufragio** firmado y tu **cédula de identidad**.

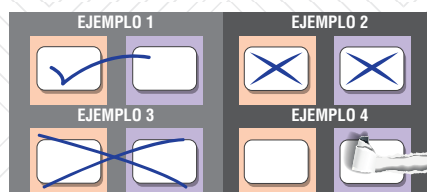
## TIPOS DE VOTO



**Voto válido:** Marca o señal visible e inequívoca en una sola franja o casilla que exprese la voluntad del ciudadano.



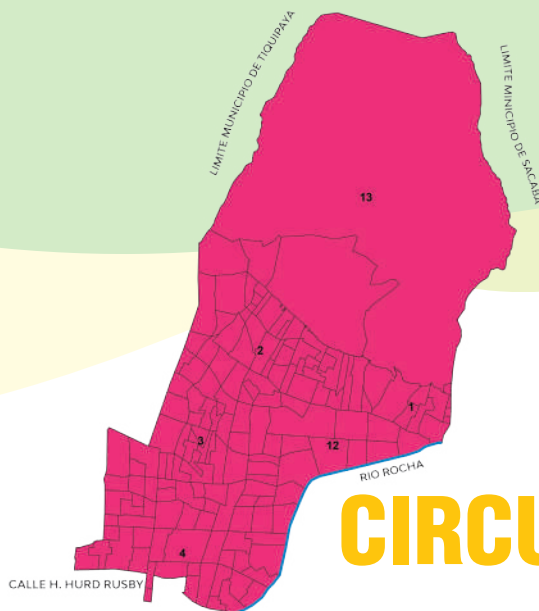
**Voto blanco:** No presenta marca o señal visible en ninguna de las franjas o casillas de los candidatos.



**Voto nulo:** Marcas o signos que invaden el espacio de otro candidato, marcas o signos en más de una casilla, papeletas dañadas, rotas o que contengan expresiones que no indiquen con claridad la voluntad del voto.

# MUNICIPIO

• Cochabamba



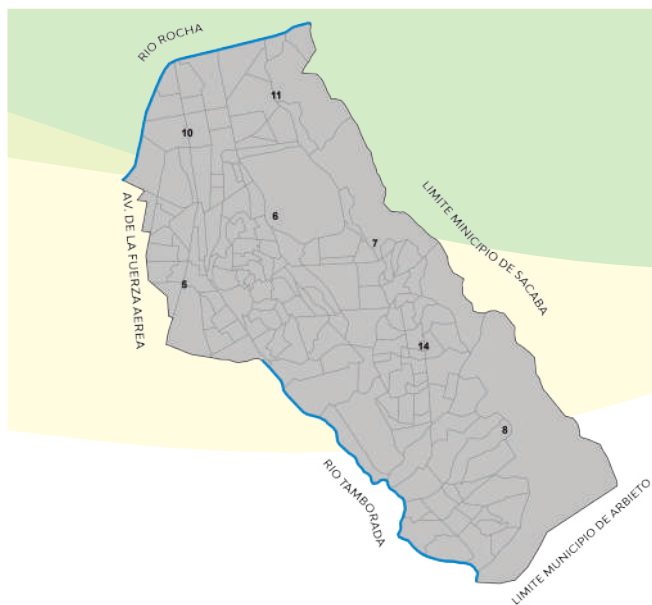
## CIRCUNSCRIPCIÓN UNINOMINAL 20

| CIRCUNSCRIPCIÓN | PROVINCIA      | MUNICIPIO         | ASIENTO ELECTORAL | RECINTO ELECTORAL                           | DIRECCION   | MESAS ELECTORALES |
|-----------------|----------------|-------------------|-------------------|---|---|-------------------|
| 20              | Cercado        | Cochabamba        | Cochabamba        | Centro de Educación Alternativa Don Bosco C | Calle Francisco Pizarro esq. Calle Nueva Granada                                    | 2                 |
| 20              | Cercado        | Cochabamba        | Cochabamba        | Centro Inmaculada Concepcion                | Beni entre La Avenida Santa Cruz  | 8                 |
| 20              | Cercado        | Cochabamba        | Cochabamba        | Centro Particular Geronimo De Osorio        | Av. Cap. Victor Ustariz, G. Suarez y Av. Circunvalación                             | 23                |
| <b>20</b>       | <b>Cercado</b> | <b>Cochabamba</b> | <b>Cochabamba</b> | <b>Colegio Branco Petricevic</b>            | <b>Sarcobamba, Av. Tunupa y Yuracaré Final Av. América (Ver pag. 4)</b>             | <b>1 - 27</b>     |
| 20              | Cercado        | Cochabamba        | Cochabamba        | Colegio Cristo Rey                          | Diego Almagro entre Hernando de Soto  | 14                |
| 20              | Cercado        | Cochabamba        | Cochabamba        | Colegio Despertad Montessori (Secundario)   | Av. Martín de la Rocha y Av. Calancha   | 1                 |
| 20              | Cercado        | Cochabamba        | Cochabamba        | Colegio Federico Froebel                    | Avenida Melchor Urquidi S/N   | 17                |
| 20              | Cercado        | Cochabamba        | Cochabamba        | Colegio Jaime Escalante                     | Av. Gualberto Villarroel entre Av. Julio Rodriguez Morales                          | 7                 |
| 20              | Cercado        | Cochabamba        | Cochabamba        | Colegio Luis Quintin Vila                   | Av. Tunupa y Yuracare Lado Casa Municipal N° 3                                      | 18                |
| 20              | Cercado        | Cochabamba        | Cochabamba        | Colegio Marista                             | Kapac Yupanqui Nro 2460 entre Prada Estrada   | 24                |
| 20              | Cercado        | Cochabamba        | Cochabamba        | Colegio Marista Nuestra Señora Del Pilar    | Ticti Norte Mayorazgo   | 18                |
| 20              | Cercado        | Cochabamba        | Cochabamba        | Colegio Maryknoll                           | Av. Juan de La Rosa y Ovispo Anaya  | 24                |
| 20              | Cercado        | Cochabamba        | Cochabamba        | Colegio Nacional Mixto Cochabamba           | Prolongacion Av. Antawara y Manca Paki  | 23                |
| 20              | Cercado        | Cochabamba        | Cochabamba        | Colegio Paulo VI                            | Calle Francisco Viedma Nro 567 entre Fco. Toledo                                    | 11                |
| 20              | Cercado        | Cochabamba        | Cochabamba        | Colegio Richard Von Weizacker               | Av. Beijin entre Apumak y 23 de Enero   | 15                |
| 20              | Cercado        | Cochabamba        | Cochabamba        | Colegio Tecnico Humanistico Abaroa          | Entre Av. Chaco y Cap. R. Zubieta Cerca Av Andres de Santa Cruz                     | 12                |
| 20              | Cercado        | Cochabamba        | Cochabamba        | Colegio Venezuela                           | Rene Moreno y Demetrio Canelas  | 9                 |
| 20              | Cercado        | Cochabamba        | Cochabamba        | Esc. Fiscal Juan XXIII A Juancito Pinto     | Calle Gaspar de Villarroel y Arz . a Gutierrez Granier                              | 10                |
| 20              | Cercado        | Cochabamba        | Cochabamba        | Escuela Antofagasta                         | Caracoles y D Orbigni S/N   | 17                |
| 20              | Cercado        | Cochabamba        | Cochabamba        | Escuela Central Taquiña A                   | Avenida La Paz Final Villa Taquiña  | 18                |
| 20              | Cercado        | Cochabamba        | Cochabamba        | Escuela Central Taquiña C                   | Avenida La Paz Final Villa Taquiña  | 34                |
| 20              | Cercado        | Cochabamba        | Cochabamba        | Escuela Fiscal Juan XXIII A                 | Av. Guido Brault Omi y Mons. Francisco Cano   | 16                |
| <b>20</b>       | <b>Cercado</b> | <b>Cochabamba</b> | <b>Cochabamba</b> | <b>Escuela Gutierrez Mariscal</b>           | <b>Av. Cap. Victor Ustariz y Calle Cochabamba (Ver pag. 4)</b>                      | <b>1 - 20</b>     |
| 20              | Cercado        | Cochabamba        | Cochabamba        | Escuela IV Centenario                       | Bario El Carmen Calle 21 de Dic. S/N  | 16                |
| 20              | Cercado        | Cochabamba        | Cochabamba        | Escuela Jose Gabriel De Gumucio             | Eterovic entre Fco. Viedma -Parque Zoologico  | 7                 |
| 20              | Cercado        | Cochabamba        | Cochabamba        | Escuela Jose Maria Santivañez               | Av. Perez de Holguin y Pulacayo   | 19                |
| 20              | Cercado        | Cochabamba        | Cochabamba        | Escuela Maryknoll                           | Juan Capriles entre Juan Huallparimachi   | 8                 |
| 20              | Cercado        | Cochabamba        | Cochabamba        | Escuela Mixta Fiscal Temporal A             | Felix Lopez de Vega S/N entre Atahuallpa  | 13                |
| 20              | Cercado        | Cochabamba        | Cochabamba        | Instituto Americano                         | Av. Juliom Rodriguez Morales entre Pantaleon Dalence                                | 32                |
| 20              | Cercado        | Cochabamba        | Cochabamba        | kinder Antofagasta                          | Calle 12 de Junio esq. 30 de Abril  | 7                 |
| 20              | Cercado        | Cochabamba        | Cochabamba        | kinder Branko Petricevic B                  | C. Yuracare entre Av. Thunupa y C. Chiriguano                                       | 4                 |
| 20              | Cercado        | Cochabamba        | Cochabamba        | Liceo Adela Zamudio                         | Av. Cap. Victor Ustariz (Frente al Vivero)  | 16                |
| 20              | Cercado        | Cochabamba        | Cochabamba        | Liceo Elena Arze De Arze                    | Calle Adela Zamudio entre Pulacayo  | 19                |
| 20              | Cercado        | Cochabamba        | Cochabamba        | Liceo Guindalina Loayza                     | Batallon Colorados entre Salinas  | 7                 |
| 20              | Cercado        | Cochabamba        | Cochabamba        | Sede Social Barrio Colquiri                 | Barrio Colquiri Norte, Av. Sinchi Roq'a entre Calle Inka Roq'a y Calle Yawar Wacajj | 7                 |
| 20              | Cercado        | Cochabamba        | Cochabamba        | Sede Social Sindicato Agrario Taquiña       | Av. 2 de Agosto esquina Av. Segunda Circunvalación                                  | 3                 |

| CIRCUNSCRIPCIÓN | PROVINCIA | MUNICIPIO  | ASIENTO ELECTORAL | RECINTO ELECTORAL  | DIRECCION  | MESAS ELECTORALES |
|-----------------|-----------|------------|-------------------|--|--|-------------------|
| 20              | Cercado   | Cochabamba | Cochabamba        | Seminario San Jose   | Av. Juan Pablo II, Isacc Aranibar y Mons. Juan Tarcisio  | 15                |
| 20              | Cercado   | Cochabamba | Cochabamba        | U. E. Adventista Cochabamba                                | Calle Adela Zamudio y pasaje de la Tapia   | 7                 |
| 20              | Cercado   | Cochabamba | Cochabamba        | U. E. España   | Plaza Virrey Toledo, Calle Francisco Toledo N° 1313 entre calle Francisco Viedma y calle Garcilazo de la Vega                                  | 7                 |
| 20              | Cercado   | Cochabamba | Cochabamba        | U. E. Guillermo Urquidi                                    | Av. Humboldt entre Av. Victor Ustariz y Av. Blanco Galindo   | 1                 |
| 20              | Cercado   | Cochabamba | Cochabamba        | U. E. Isaac Attie  | Calle Aniceto Padilla N° E-228 entre Av. Gualberto Villarroel y Av. Santa Cruz   | 6                 |
| 20              | Cercado   | Cochabamba | Cochabamba        | U. E. John Dewey   | C/ Eduardo Laredo esquina, C/ Mercedes Anaya y Av. Simón López   | 6                 |
| 20              | Cercado   | Cochabamba | Cochabamba        | U. E. Jorge Vásquez  | Av. Juan de la Rosa esq. Av. Beijing   | 10                |
| 20              | Cercado   | Cochabamba | Cochabamba        | U. E. Lía Rivera de Guzmán                                 | Av. Los Tajibos y Av. Circunvalación   | 2                 |
| 20              | Cercado   | Cochabamba | Cochabamba        | U. E. Nilo Soruco Arancibia                                | Calle Mons. Ángel Maria Zeballos entre Av. Villavicencio y Av. Melchor Pérez de Olgúin   | 3                 |
| 20              | Cercado   | Cochabamba | Cochabamba        | U. E. Nuestra Señora de la Merced A                        | Av. Capitán Víctor Ustariz entre calle Sir Ronald Ross y Calle Antenor de la Vía García  | 9                 |
| 20              | Cercado   | Cochabamba | Cochabamba        | U. E. Oscar Alfaro   | Calle Jack London entre calle Francisco Bedregal y Av. Miguel de Cervantes   | 4                 |
| 20              | Cercado   | Cochabamba | Cochabamba        | U. E. Raymundo Herman                                      | Calle Modesta Sanjinés y Av. Segunda   | 19                |
| 20              | Cercado   | Cochabamba | Cochabamba        | U. E. Rey de Reyes   | Parque Ex Combatientes Nro 2022 entre San Loranzo  | 15                |
| 20              | Cercado   | Cochabamba | Cochabamba        | U. E. San Agustín  | Av. América Nro.1359 entre Av. Gral. Galindo y calle Benjamín Guzmán   | 24                |
| 20              | Cercado   | Cochabamba | Cochabamba        | U. E. San José   | Calle Antonio Gonzales N° 3141 entre calle Montero y calle A. Palmero  | 8                 |
| 20              | Cercado   | Cochabamba | Cochabamba        | U. E. Santa Mónica   | Calle Achanq'ara entre las calles Chariña y Qoyllur, OTB Ticti Norte   | 13                |
| 20              | Cercado   | Cochabamba | Cochabamba        | U. E. Saúl Mendoza   | OTB Villa Buch Sud-Calle Juan Muñoz Reyes esquina Ernesto Mach   | 2                 |
| 20              | Cercado   | Cochabamba | Cochabamba        | U.E. ADRA Juan XXIII                                       | Calle Agramont E Inominada   | 4                 |
| 20              | Cercado   | Cochabamba | Cochabamba        | U.E. Alejo Calatayud                                       | Ubicado en la zona Taquiña, OTB. Taquiña Norte, final Av. Centenario frente a la parada de trufis línea N° 40 casi fábrica de cerveza Taquiña. | 2                 |
| 20              | Cercado   | Cochabamba | Cochabamba        | U.E. Genoveva Ríos   | Calle Los Robles entre Av. Segunda Circunvalación y Calle Sófocles   | 10                |
| 20              | Cercado   | Cochabamba | Tirani            | U.E. José Carlos Carrillo                                  | Comunidad Tirani - Final Av. Atahuallpa segunda circunvalación   | 9                 |
| 20              | Cercado   | Cochabamba | Cochabamba        | U.E. Mariscal Otto Felipe Braum                            | Calle Eucalipto y Av. Circunvalación   | 6                 |
| 20              | Cercado   | Cochabamba | Cochabamba        | U.E. Pedro Poveda  | Zona Tupuraya Av. América -Plaza Tarija acera Sudoeste N° 1287   | 19                |
| 20              | Cercado   | Cochabamba | Cochabamba        | Unidad Educativa 14 de Septiembre                          | Calle Francisco Suarez entre Rigoberto Sains y Cesar Achaval   | 8                 |
| 20              | Cercado   | Cochabamba | Cochabamba        | Unidad Educativa Club De Leones                            | Circunvalacion 375 Enrique Arce  | 15                |
| 20              | Cercado   | Cochabamba | Cochabamba        | Unidad Educativa Esteban Arze                              | Mons. Angel Caballero, Gamarra y Melchor Perez   | 10                |
| 20              | Cercado   | Cochabamba | Cochabamba        | Unidad Educativa Facundo Quiroga                           | Calle 23 de Marzo, Chiriguano, Urpi y Arawuaqui  | 7                 |
| 20              | Cercado   | Cochabamba | Cochabamba        | Unidad Educativa Felix Capriles                            | Av. Amalia Vila de La Tapia entre Calle L.Bazoberri y C. Guzman de Rojas   | 7                 |
| 20              | Cercado   | Cochabamba | Cochabamba        | Unidad Educativa Garibaldi                                 | Entre La Calle Hugo Almaraz y Rafael   | 15                |
| 20              | Cercado   | Cochabamba | Cochabamba        | Unidad Educativa Jose Ignacio Sanjines                     | Final D' Orbigni Oeste Serca a La Laguna Coña Coña   | 10                |
| 20              | Cercado   | Cochabamba | Cochabamba        | Unidad Educativa Maria Emilia Riquelme (Ex Maria Cristina) | Av. Cap. Victor Ustariz, Nuestra Sra de La Merced, Sobre la C/Hermann Joseph Muller  | 11                |
| 20              | Cercado   | Cochabamba | Cochabamba        | Unidad Educativa Nataniel Aguirre                          | Av Benemeritos del Chaco y Calle Walter Rocha  | 2                 |
| 20              | Cercado   | Cochabamba | Cochabamba        | Unidad Educativa Rosendo Peña                              | OTB Urbanización PIL Sarcobamba Calle Luis Zegarra entre Luis Montañó y Jorge Udaeta   | 8                 |
| 20              | Cercado   | Cochabamba | Cochabamba        | Unidad Educativa Santa Maria Micaela                       | Av. Ingavi (Chimba) y Av. Rafael Pabón   | 23                |
| 20              | Cercado   | Cochabamba | Cochabamba        | Unidad Educativa Santiago                                  | Achandara y Calle Imnominada   | 12                |
| 20              | Cercado   | Cochabamba | Cochabamba        | Universidad Ucatec (Ex Ceivo)                              | Mariano Borda entre Guillermo Arnez  | 13                |


### TRASLADO DE MESAS ELECTORALES - CREACIÓN ALTERNATIVA DE RECINTOS ELECTORALES

| Nº | CIRCUNSCRIPCIÓN | PROVINCIA | MUNICIPIO  | ASIENTO ELECTORAL | RECINTO A DESCONGESTIONAR  | RECINTO ALTERNATIVO      | DIRECCIÓN   | RANGO DE MESAS | CANTIDAD DE MESAS | MOTIVO DE TRASLADO       |
|----|-----------------|-----------|------------|-------------------|----------------------------|--------------------------|---|----------------|-------------------|--------------------------|
| 1  | C-20            | Cercado   | Cochabamba | Cochabamba        | Escuela Gutierrez Mariscal | U.E. Saul Mendoza        | Calle Juan Muñoz Reyes y Av. Cap. Victor Ustariz.   | 21 a 26        | 6                 | Saturación de ambientes. |
| 2  |                 | Cercado   | Cochabamba | Cochabamba        | Colegio Branko Petricevic  | Kinder Branko Petricevic | Av. Tunupa entre Calle Yuracaré y Calle Chiriguano. | 28 a 29        | 2                 | Saturación de ambientes. |



# MUNICIPIO

- Cochabamba



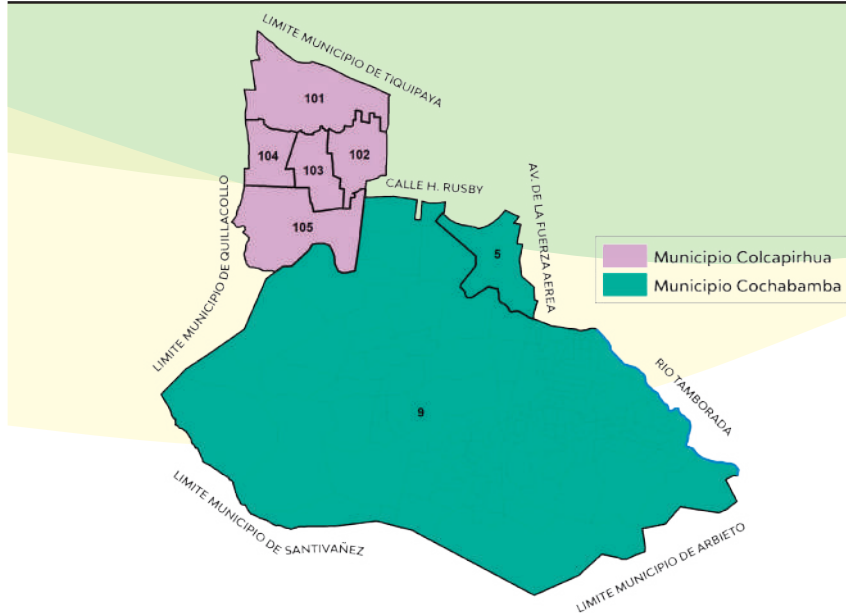
# CIRCUNSCRIPCIÓN UNINOMINAL 21

| CIRCUNSCRIPCIÓN | PROVINCIA      | MUNICIPIO         | ASIENTO ELECTORAL | RECINTO ELECTORAL                            | DIRECCION   | MESAS ELECTORALES |
|-----------------|----------------|-------------------|-------------------|--|---|-------------------|
| 21              | Cercado        | Cochabamba        | Cochabamba        | (Cárcel) Penitenciaria San Antonio           | Av. Ayacucho Frente a La Terminal                                   | 2                 |
| 21              | Cercado        | Cochabamba        | Cochabamba        | (Cárcel) Penitenciaria San Sebastian Varones | Plaz. San Sebastián Acera Norte                                     | 3                 |
| 21              | Cercado        | Cochabamba        | Cochabamba        | (Cárcel) Penitenciaria San Sebastian Mujeres | Plaz. San Sebastián Acera Oeste                                     | 2                 |
| 21              | Cercado        | Cochabamba        | Cochabamba        | Centro Educativo P. Maria Auxiliadora        | Villa México, San Francisco y San Felipe                            | 17                |
| 21              | Cercado        | Cochabamba        | Cochabamba        | Centro Integrado El Salvador S Vera Cruz     | Av. Petrolera Km. 5   | 8                 |
| 21              | Cercado        | Cochabamba        | Cochabamba        | Centro Kanata                                | Av. Ayacucho N° 1747  | 5                 |
| 21              | Cercado        | Cochabamba        | Cochabamba        | Colegio Abaroa                               | Av. Ayacucho y Santivañez   | 9                 |
| 21              | Cercado        | Cochabamba        | Cochabamba        | Colegio Aleman Santa Maria                   | Antezana y Colombia   | 11                |
| 21              | Cercado        | Cochabamba        | Cochabamba        | Colegio Amor de Dios                         | Av. República   | 19                |
| 21              | Cercado        | Cochabamba        | Cochabamba        | Colegio Bolivar                              | Sucre y Lanza   | 8                 |
| 21              | Cercado        | Cochabamba        | Cochabamba        | Colegio Boliviano Argentino                  | Baptista y Colombia   | 4                 |
| 21              | Cercado        | Cochabamba        | Cochabamba        | Colegio Buenas Nuevas C                      | Av. Suecia Acera Norte Cerca al Pje 16                              | 15                |
| 21              | Cercado        | Cochabamba        | Cochabamba        | Colegio Don Bosco                            | Avenida Oquendo Nro 758   | 20                |
| 21              | Cercado        | Cochabamba        | Cochabamba        | Colegio Evangelico Emanuel                   | C. Baptista entre C. La Paz y C. J. de la Reza                      | 2                 |
| 21              | Cercado        | Cochabamba        | Cochabamba        | Colegio Hispano Boliviano                    | Uruguay y Lanza   | 11                |
| 21              | Cercado        | Cochabamba        | Cochabamba        | Colegio Irlandes                             | Av. 23 de Marzo   | 3                 |
| 21              | Cercado        | Cochabamba        | Cochabamba        | Colegio Ismael Montes O Luis Espinal         | Cerro Verde-Martin Fierro y Yawar Mallku                            | 17                |
| 21              | Cercado        | Cochabamba        | Cochabamba        | Colegio La Salle                             | Junín y Mayor Rocha   | 10                |
| 21              | Cercado        | Cochabamba        | Cochabamba        | Colegio La Salle Fiscal                      | Av. Tiahuanaco Frente a Tránsito                                    | 21                |
| 21              | Cercado        | Cochabamba        | Cochabamba        | Colegio Loyola                               | Parque La Torre S/N   | 9                 |
| 21              | Cercado        | Cochabamba        | Cochabamba        | Colegio Martin Cardenas                      | Villa Alalay Av. Siglo Xx y 10 de Noviembre                         | 18                |
| 21              | Cercado        | Cochabamba        | Cochabamba        | Colegio Pio XII                              | 25 de Mayo entre Punata   | 9                 |
| 21              | Cercado        | Cochabamba        | Cochabamba        | Colegio San Francisco (Villa Pagador)        | Villa Sebastian Pagador C/Riobamba y Morochata                      | 19                |
| 21              | Cercado        | Cochabamba        | Cochabamba        | Colegio San Francisco de Asis                | Lado del Templo de Villa México                                     | 31                |
| 21              | Cercado        | Cochabamba        | Cochabamba        | Colegio San Rafael                           | Hans Gretter Nro 1546 entre Av. Presidente Manuel Isidoro Belzu     | 12                |
| 21              | Cercado        | Cochabamba        | Cochabamba        | Colegio Santa Luisa Marillac                 | Barrio Venezuela  | 24                |
| 21              | Cercado        | Cochabamba        | Cochabamba        | Colegio Santo Domingo Savio                  | Av.Panamericana Calle M.Salcedo y Manuel Via                        | 18                |
| 21              | Cercado        | Cochabamba        | Cochabamba        | Colegio Sebastian Pagador                    | Villa Sebastian Pagador Av. Machacamarcas, C/ San Felipe de Austria | 23                |
| 21              | Cercado        | Cochabamba        | Cochabamba        | Colegio Sergio Almaraz Paz                   | Villa Loreto Tras Parroquia Calle N. Rios                           | 19                |
| 21              | Cercado        | Cochabamba        | Cochabamba        | Colegio Venjamnin                            | Av.Los Angeles entre La C.Lope de Mendieta y Dinisio Bobadilla      | 15                |
| 21              | Cercado        | Cochabamba        | Cochabamba        | Colegio Yugoslavia ( Ex Mariscal Santa Cruz) | Av. Panamerica entre Gral. Alvarez                                  | 10                |
| <b>21</b>       | <b>Cercado</b> | <b>Cochabamba</b> | <b>Cochabamba</b> | <b>Esc. Republica Del Peru O I. Vasquez</b>  | <b>Plazuela de Jaihuayco (Ver pag. 6)</b>                           | <b>1 - 20</b>     |
| 21              | Cercado        | Cochabamba        | Cochabamba        | Escuela Bolivar                              | Ayacucho y Punata   | 6                 |
| 21              | Cercado        | Cochabamba        | Cochabamba        | Escuela Buenas Nuevas A                      | Av. Suecia Acera Sud Cerca al Pje 15                                | 22                |
| 21              | Cercado        | Cochabamba        | Cochabamba        | Escuela Camara Junior                        | Panamericana y J. Guzman Aguirre                                    | 7                 |
| 21              | Cercado        | Cochabamba        | Cochabamba        | Escuela Gerardo Vargas                       | Valle Hermoso Norte   | 17                |
| 21              | Cercado        | Cochabamba        | Cochabamba        | Escuela Gualberto Villarroel                 | Heroínas Nro 1641 entre M. Paredes                                  | 9                 |
| 21              | Cercado        | Cochabamba        | Cochabamba        | Escuela Ricardo Prudencio                    | Av. Suecia Este   | 12                |
| 21              | Cercado        | Cochabamba        | Cochabamba        | Escuela Walter Vallejo                       | Av. 9 de Abril  | 7                 |
| 21              | Cercado        | Cochabamba        | Cochabamba        | Escuela Wilge Rodriguez                      | Bolívar y 16 de Julio   | 5                 |
| 21              | Cercado        | Cochabamba        | Cochabamba        | Instituto Eduardo Laredo                     | Av. Ramon Rivero  | 10                |
| 21              | Cercado        | Cochabamba        | Cochabamba        | Kinder San Joaquín                           | C. Viloma entre C. Colomi y Av. De la Fuerza Aerea                  | 2                 |

| CIRCUNSCRIPCIÓN | PROVINCIA | MUNICIPIO  | ASIENTO ELECTORAL | RECINTO ELECTORAL   | DIRECCION   | MESAS ELECTORALES |
|-----------------|-----------|------------|-------------------|---|---|-------------------|
| 21              | Cercado   | Cochabamba | Cochabamba        | Liceo Mercedes Candia De Ovando                                       | Parque del Maestro S/N  | 17                |
| 21              | Cercado   | Cochabamba | Cochabamba        | Sede Social de OTB Cerro San Miguel Alto                              | Calle Ayllu esquina calle Bonifacio Chuquimanawi, OTB Cerro San Miguel                                  | 1                 |
| 21              | Cercado   | Cochabamba | Cochabamba        | U. E. 8 de Mayo   | Calle Ecuador entre C/ Junín y Amiraya  | 5                 |
| 21              | Cercado   | Cochabamba | Cochabamba        | U. E. Alcides Arguedas A.   | Av. La Tamborada entre Av. Final Panamericana y calle María Auxiliadora                                 | 5                 |
| 21              | Cercado   | Cochabamba | Cochabamba        | U. E. Ave María   | C/ Hans Greter N° 1646 Julio Kanaudt y Av. Pdte. Manuel Isidoro Belzu                                   | 6                 |
| 21              | Cercado   | Cochabamba | Cochabamba        | U. E. Ayni Pacha  | C. Santa Elena entre Av. Pisiga y C. Innominada – OTB Alalay Alto Mirador                               | 3                 |
| 21              | Cercado   | Cochabamba | Cochabamba        | U. E. Bolivia Japón Tarde   | Calle Santa Lucia entre Av. Santo Domingo y calle Nuestra Sra. de Lourdes, frente a la Cancha de la OTB | 4                 |
| 21              | Cercado   | Cochabamba | Cochabamba        | U. E. Canaán  | Municipio Cochabamba Av. Pedro de Toledo entre Calle Juan de la Cruz Monje y Huanchaca                  | 3                 |
| 21              | Cercado   | Cochabamba | Cochabamba        | U. E. Cochabamba  | Calle Jordán N° 236, entre calle Junín y Hamiraya   | 1                 |
| 21              | Cercado   | Cochabamba | Cochabamba        | U. E. El Molino   | C/Pedro de Toledo esquina calle Montevideo (Zona El Molino Av. Petrolera Km 4 1/2)                      | 7                 |
| 21              | Cercado   | Cochabamba | Cochabamba        | U. E. Francisco Javier Baldivieso Luna                                | Av. Petrolera Km 8.5, OTB Kiñi Lama- Nueva Esperanza  | 8                 |
| 21              | Cercado   | Cochabamba | Cochabamba        | U. E. Juan Lechin Oquendo   | Av. Pampa Aullagas Esq. Calle Paria   | 11                |
| 21              | Cercado   | Cochabamba | Cochabamba        | U. E. Libertad  | OTB Villa Urkupiña, Av. Jujuy   | 12                |
| 21              | Cercado   | Cochabamba | Cochabamba        | U. E. Peniel  | Pasaje Vines y Pasaje Julo, entre Av. Humberto Asin Rivero y Calle Saucari                              | 5                 |
| 21              | Cercado   | Cochabamba | Cochabamba        | U. E. Pentecostal de Bolivia  | Av. Machacamarca entre Av. Humberto Asin Rivero y calle San Felipe de Austria                           | 8                 |
| 21              | Cercado   | Cochabamba | Cochabamba        | U. E. San Andrés  | Av. Uncía entre la calle la Joya y Av. Pisiga OTB. Villa San Andrés                                     | 2                 |
| 21              | Cercado   | Cochabamba | Cochabamba        | U. E. San Miguel Arcángel   | Calle innominada entre Calles Vicente Caballero y José María de Lara                                    | 2                 |
| 21              | Cercado   | Cochabamba | Cochabamba        | U. E. San Vicente de Paul   | Av. Petrolera Km 10, barrio San Juan - Zona Uspha Uspha   | 8                 |
| 21              | Cercado   | Cochabamba | Cochabamba        | U. E. Túpac Katari  | Av. Petrolera Calle innominada, zona Ticti Sur Chaskarumi   | 4                 |
| 21              | Cercado   | Cochabamba | Cochabamba        | U. E. Vikinga Boliviana   | C/ Molino entre C/ Llalliy Pacha y Yawar Mallku   | 2                 |
| 21              | Cercado   | Cochabamba | Cochabamba        | U.E. Madre De La Divina Providencia                                   | Otb Villa Armonia, Av. Rio Bermejo Esq. Santa Catalina  | 6                 |
| 21              | Cercado   | Cochabamba | Cochabamba        | U.E. Mariano Ricardo Terrazas   | Zona Norte del Distrito 10, Calle La Paz esq. Baptista  | 2                 |
| 21              | Cercado   | Cochabamba | Cochabamba        | U.E. Marina Nuñez del Prado   | OTB Alto Mirador Ticti Sud situada al sur del centro de la ciudad de Cochabamba                         | 3                 |
| 21              | Cercado   | Cochabamba | Cochabamba        | Unidad Educativa 26 de Octubre  | Barrio Magisterio, Calle Colibri y Divino Maestro entre Av Huayacan y Av. Ruiseñor                      | 23                |
| 21              | Cercado   | Cochabamba | Cochabamba        | Unidad Educativa 9 de Marzo   | Urbanizacion Trafalga C/ Prov. Hernando Siles y Prov. Tobina y Azurduy                                  | 12                |
| 21              | Cercado   | Cochabamba | Cochabamba        | Unidad Educativa Alto Cochabamba                                      | Sobre La Calle Membrillo entre La C. Vid y Versailles   | 3                 |
| 21              | Cercado   | Cochabamba | Cochabamba        | Unidad Educativa America Del Sur Mejillones A                         | Barrio Minero, Av Siglo Xx entre 10 de Noviembre  | 5                 |
| 21              | Cercado   | Cochabamba | Cochabamba        | Unidad Educativa Andres Bello   | Av. Republica Sud   | 18                |
| 21              | Cercado   | Cochabamba | Cochabamba        | Unidad Educativa Barbara Lamas  | En Tako Loma  | 20                |
| 21              | Cercado   | Cochabamba | Cochabamba        | Unidad Educativa Daniel Salamanca (Ex Colegio Nal. Mixto 6 De Agosto) | Santivañez N° 0553 entre Tarapaca   | 5                 |
| 21              | Cercado   | Cochabamba | Cochabamba        | Unidad Educativa Domingo Savio (Ex Lorenzo Filho)                     | Av. Aniceto Arce Nro 804 entre N. Morales   | 9                 |
| 21              | Cercado   | Cochabamba | Cochabamba        | Unidad Educativa El Salvador San Javier                               | Valle Hermoso Calle Grecia y Belgica  | 19                |
| 21              | Cercado   | Cochabamba | Cochabamba        | Unidad Educativa Estados Unidos                                       | Isiboro y Todos Santos  | 7                 |
| 21              | Cercado   | Cochabamba | Cochabamba        | Unidad Educativa Juan Jose Torrez                                     | Villa Sebastian Pagador C/ La Joya y C/ Bella Vista   | 13                |
| 21              | Cercado   | Cochabamba | Cochabamba        | Unidad Educativa Maria Josefa Mujia                                   | Cerro Ticti Sobre La Calle Abelia y Papayo  | 17                |
| 21              | Cercado   | Cochabamba | Cochabamba        | Unidad Educativa Nueva Vera Cruz                                      | San Simon entre Av. Paris   | 17                |
| 21              | Cercado   | Cochabamba | Cochabamba        | Unidad Educativa Obispo Anaya   | Templo de Santa Vera Cruz   | 13                |
| 21              | Cercado   | Cochabamba | Cochabamba        | Unidad Educativa Prof. Oscar Rojas Caballero                          | Rio Yacuma y Prolongacion Rio Caine   | 5                 |
| 21              | Cercado   | Cochabamba | Cochabamba        | Unidad Educativa Rene Barrientos Ortuño                               | Uspa Uspa   | 19                |
| 21              | Cercado   | Cochabamba | Cochabamba        | Unidad Educativa Rene Crespo  | Av. Federico Escobar y Av Independencia   | 4                 |
| 21              | Cercado   | Cochabamba | Cochabamba        | Unidad Educativa San Miguel   | Cerro San Miguel  | 10                |
| 21              | Cercado   | Cochabamba | Cochabamba        | Unidad Educativa San Miguel Alta Tension                              | Villa San Miguel Alta Tension Calle 3 y Calle 24 Final  | 8                 |
| 21              | Cercado   | Cochabamba | Cochabamba        | Unidad Educativa Santa Cruz Eduardo Ocampo Moscoso                    | Comunidad de Villa Santa Cruz, Pasaje Cañoto y Mairano  | 2                 |
| 21              | Cercado   | Cochabamba | Cochabamba        | Unidad Educativa Siglo XX Gabriela Mistral                            | Valle Hermoso Norte, C/ Pedro Toledo y Av. Los Angeles  | 10                |
| 21              | Cercado   | Cochabamba | Cochabamba        | Unidad Educativa Verdad y Vida  | Zona Uspha Ushpa Calle Jerusalem entre Av Civica  | 28                |
| 21              | Cercado   | Cochabamba | Cochabamba        | Unidad Educativa Vision Mundial                                       | Av. Petrolera Km. 3 1/2   | 15                |
| 21              | Cercado   | Cochabamba | Cochabamba        | Universidad Latinoamericana   | C. Uruguay entre C. 16 de Julio y Av. Oquendo   | 2                 |

### TRASLADO DE MESAS ELECTORALES - CREACIÓN ALTERNATIVA DE RECINTOS ELECTORALES

| N° | CIRCUNSCRIPCIÓN | PROVINCIA | MUNICIPIO  | ASIENTO ELECTORAL | RECINTO A DESCONGESTIONAR            | RECINTO ALTERNATIVO | DIRECCIÓN   | RANGO DE MESAS | CANTIDAD DE MESAS | MOTIVO DE TRASLADO       |
|----|-----------------|-----------|------------|-------------------|--------------------------------------|---------------------|---|----------------|-------------------|--------------------------|
| 1  | C-21            | Cercado   | Cochabamba | Cochabamba        | Esc. Republica Del Peru O I. Vasquez | Kinder San Joaquín  | Calle Viloma entre Calle Colomi y Av. De La Fuerza Aerea. | 21 a 26        | 6                 | Saturación de ambientes. |



## MUNICIPIOS

- Cochabamba
- Colcapirhua



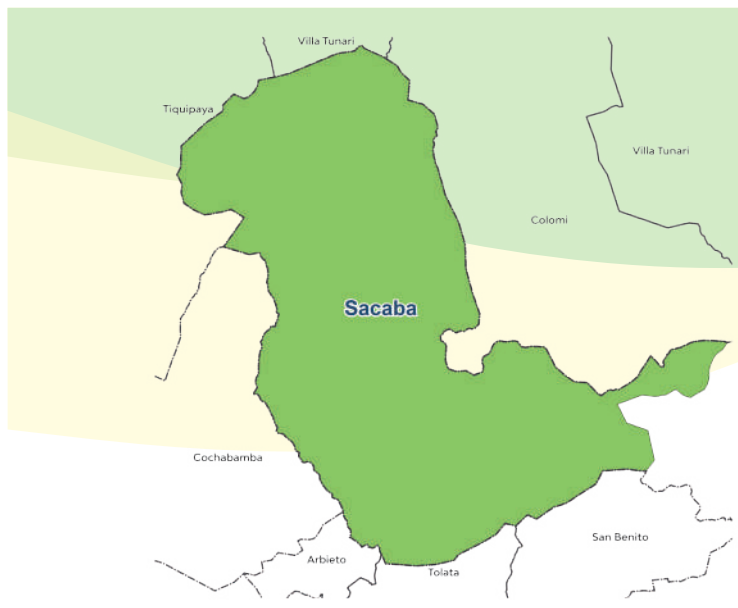
# CIRCUNSCRIPCIÓN UNINOMINAL 22

| CIRCUNSCRIPCIÓN | PROVINCIA   | MUNICIPIO   | ASIENTO ELECTORAL            | RECINTO ELECTORAL  | DIRECCION  | MESAS ELECTORALES |
|-----------------|-------------|-------------|------------------------------|--|--|-------------------|
| 22              | Cercado     | Cochabamba  | Cochabamba                   | Centro Educativo San Francisco De Asis                           | Viloma entre Villar  | 8                 |
| 22              | Cercado     | Cochabamba  | Cochabamba                   | Colegio Laura Vicuña   | Itocta   | 7                 |
| 22              | Quillacollo | Colcapirhua | Sumunpaya                    | Colegio Max Fernandez  | Sumunpaya  | 26                |
| 22              | Quillacollo | Colcapirhua | Santa Rosa (Colcapirhua)     | Colegio Padre Andrés Cuschieri                                   | Calle Kanaut S/N, entre Av. 27 de Julio  | 5                 |
| 22              | Cercado     | Cochabamba  | Cochabamba                   | Colegio San Antonio De Pucara                                    | Pucara   | 57                |
| 22              | Cercado     | Cochabamba  | Cochabamba                   | Escuela Carlos Medinaceli  | La Encañada Integral   | 26                |
| 22              | Cercado     | Cochabamba  | Cochabamba                   | Escuela Ceferino Namuncura                                       | Alba Rancho  | 7                 |
| 22              | Cercado     | Cochabamba  | Cochabamba                   | Escuela Eusebio Tudela   | Villa Primero de Mayo  | 15                |
| 22              | Quillacollo | Colcapirhua | La Florida                   | Escuela Jesus Lara   | La Florida   | 25                |
| 22              | Cercado     | Cochabamba  | Cochabamba                   | Hogar Comunitario Disneylandia                                   | Zona Sud, Calle Innominada, Lado Modulo Policial   | 2                 |
| 22              | Cercado     | Cochabamba  | Cochabamba                   | Sede Social Alto Higerani  | Junta Vecinal Alto Higerani al sudoeste del municipio de Cochabamba  | 3                 |
| 22              | Quillacollo | Colcapirhua | Callaj Chullpa (Colcapirhua) | Sede Social Callaj Chullpa (Colcapirhua)                         | Callaj Chullpa (Colcapirhua)   | 3                 |
| 22              | Quillacollo | Colcapirhua | Rumi Mayu (Colcapirhua)      | Sede Social de La O.T.B. Martin Cardenas (Ex Complejo El Carmen) | Rumi Mayu (Colcapirhua)  | 3                 |
| 22              | Cercado     | Cochabamba  | Cochabamba                   | U. E. 1ro. de Mayo   | Barrio 1ro de Mayo - zona Sud  | 14                |
| 22              | Cercado     | Cochabamba  | Cochabamba                   | U. E. 21 de Septiembre   | Municipio de Cochabamba Av. 21 de Septiembre   | 3                 |
| 22              | Cercado     | Cochabamba  | Cochabamba                   | U. E. Bolivia Holanda  | OTB Unión Kasa Huasa   | 3                 |
| 22              | Cercado     | Cochabamba  | Cochabamba                   | U. E. El Mirador   | Zona 5 Alto Mirador, Barrio Primero de Mayo, calle innominada  | 3                 |
| 22              | Cercado     | Cochabamba  | Cochabamba                   | U. E. Juancito Pinto B   | OTB. Villa Flores, C/Mancomunidad K'ara K'ara  | 21                |
| 22              | Cercado     | Cochabamba  | Cochabamba                   | U. E. Luz y Verdad   | Av. Tamborada frente a las canchas de Costanera Sud, puente La Encañada  | 3                 |
| 22              | Quillacollo | Colcapirhua | San Jose (Cuatro Esquinas)   | U. E. Nuestra Señora de La Paz                                   | Av. La Paz San José Cuatro Esquinas  | 10                |
| 22              | Cercado     | Cochabamba  | Cochabamba                   | U. E. Padre Luis Diez del Pozo                                   | Av. Zofraco, desvío por el camino a Pucarita Chica, Zona Tamborada "A"   | 11                |
| 22              | Cercado     | Cochabamba  | Cochabamba                   | U. E. Patria Nueva   | Zona Sud Barrio 1ro. De Mayo OTB El Palmar, C/ Salinas de Garci Mendoza  | 18                |
| 22              | Quillacollo | Colcapirhua | La Florida                   | U. E. Prof. Benedicto Durán Ortíz                                | La Florida   | 9                 |
| 22              | Cercado     | Cochabamba  | Cochabamba                   | U. E. San Francisco Javier                                       | Zona Alto Buena Vista OTB ISIDRO   | 10                |
| 22              | Cercado     | Cochabamba  | Cochabamba                   | U. E. San Nicolas Club de Leones                                 | San Nicolas Detrás de San Isidro   | 17                |
| 22              | Cercado     | Cochabamba  | Cochabamba                   | U. E. Tiquirani  | OTB Tiquirani, zona Pampa San Miguel, Calle Cerro Bravo  | 8                 |
| 22              | Quillacollo | Colcapirhua | Colcapirhua                  | U.E. 27 de Mayo  | Av. Elias Meneses entre Agapito Gamboa y Pasaje Innominada   | 6                 |
| 22              | Cercado     | Cochabamba  | Cochabamba                   | U.E. Alto Florida  | O.T.B. Villa Alto Florida, zona Sud  | 2                 |
| 22              | Cercado     | Cochabamba  | Cochabamba                   | U.E. Ana María Romero de Campero                                 | Villa Victoria   | 4                 |
| 22              | Cercado     | Cochabamba  | Cochabamba                   | U.E. Humberto Portocarrero                                       | Zona Pampa San Miguel, AV. Portocarrero  | 13                |
| 22              | Cercado     | Cochabamba  | Cochabamba                   | U.E. Israel  | Zona Villa Israel, Calle Innominada  | 17                |
| 22              | Cercado     | Cochabamba  | Cochabamba                   | U.E. La Frontera   | Pucara Grande zona Oeste Distrito N° 9 Sub Distrito 36, zona sud, de Villa Israel al sud "Junta vecinal la Frontera" | 2                 |
| 22              | Cercado     | Cochabamba  | Cochabamba                   | U.E. Nacional San Isidro   | Zona Alto Buena Vista Otb Kasa Wasa, Av. La Corona Imperial  | 14                |
| 22              | Cercado     | Cochabamba  | Cochabamba                   | U.E. Octavio Campero Echazu                                      | Ubicado en la OTB Azirumarca, zona Sud Oeste del municipio de Cochabamba.  | 3                 |
| 22              | Cercado     | Cochabamba  | Cochabamba                   | U.E. Prof. Jaime Alfonso Escalante Gutierrez                     | Barrio Magisterio Las Delicias   | 4                 |
| 22              | Quillacollo | Colcapirhua | Esquilan Grande              | U.E. San Crispin   | Calle final Sucre del Municipio de Colcapirhua   | 4                 |
| 22              | Quillacollo | Colcapirhua | Santa Rosa (Colcapirhua)     | U.E. San Miguel  | Av. Ustariz S/N, entre calles Excombatientes y Caritas Km. 6 1/2 Carretera antigua a Quillacollo                     | 15                |
| 22              | Cercado     | Cochabamba  | Cochabamba                   | Unidad Educ. Eduardo Lopez O E. Don Bosco                        | Champa Rancho  | 14                |
| 22              | Cercado     | Cochabamba  | Cochabamba                   | Unidad Educativa Antonio Diez                                    | Itocta   | 20                |
| 22              | Cercado     | Cochabamba  | Cochabamba                   | Unidad Educativa Bolivia (La Maica)                              | La Maica Central   | 7                 |
| 22              | Quillacollo | Colcapirhua | Colcapirhua                  | Unidad Educativa Daniel Salamanca                                | Colcapirhua  | 21                |
| 22              | Cercado     | Cochabamba  | Cochabamba                   | Unidad Educativa de La Fuerza Aerea                              | Av de La Fuerza Aerea entre Calle Cap. Luis Garcia y Moto Mendez   | 9                 |


| CIRCUNSCRIPCIÓN | PROVINCIA   | MUNICIPIO   | ASIENTO ELECTORAL          | RECINTO ELECTORAL                          | DIRECCION  | MESAS ELECTORALES |
|-----------------|-------------|-------------|----------------------------|--|--|-------------------|
| 22              | Cercado     | Cochabamba  | Cochabamba                 | Unidad Educativa Demetrio Canelas          | La Maica   | 11                |
| 22              | Cercado     | Cochabamba  | Cochabamba                 | Unidad Educativa Dionisio Morales Choque   | Cerca al Rio La Angostura Por El Bosquesillo                   | 25                |
| 22              | Quillacollo | Colcapirhua | Santa Rosa (Colcapirhua)   | Unidad Educativa El Sausalito              | Santa Rosa (Colcapirhua)                                       | 15                |
| 22              | Cercado     | Cochabamba  | Cochabamba                 | Unidad Educativa Hno Pacifico Feletti      | Villa 1° de Mayo, Frente a La Plza Eduardo Avaroa              | 15                |
| 22              | Quillacollo | Colcapirhua | Santa Rosa (Colcapirhua)   | Unidad Educativa La Sagrada Familia        | Av. 16 de Julio  | 13                |
| 22              | Cercado     | Cochabamba  | Cochabamba                 | Unidad Educativa Nueva Esperanza           | Villa Israel   | 19                |
| 22              | Quillacollo | Colcapirhua | San Jose (Cuatro Esquinas) | Unidad Educativa San José de Kami          | Av. La Paz Frente Posta Sanitaria - Collpapampa                | 18                |
| 22              | Quillacollo | Colcapirhua | Colcapirhua                | Unidad Educativa San Lorenzo               | Plaza 15 de Abril  | 20                |
| 22              | Quillacollo | Colcapirhua | Sumunpaya                  | Unidad Educativa Simon Bolivar (Sumunpaya) | Zona Sumunpuya Sud, Av Simon Bolivar, Av Blanco Galindo Km 8.5 | 5                 |
| 22              | Cercado     | Cochabamba  | Cochabamba                 | Unidad Educativa Stefano Hotellier         | Al Oeste de San Isidro   | 16                |
| 22              | Cercado     | Cochabamba  | Cochabamba                 | Unidad Educativa Voces Libres              | Kara Kara  | 16                |

### TRASLADO DE MESAS ELECTORALES - CREACIÓN ALTERNATIVA DE RECINTOS ELECTORALES

| Nº | CIRCUNSCRIPCIÓN | PROVINCIA | MUNICIPIO  | ASIENTO ELECTORAL | RECINTO A DESCONGESTIONAR | RECINTO ALTERNATIVO                   | DIRECCIÓN  | RANGO DE MESAS | CANTIDAD DE MESAS | MOTIVO DE TRASLADO       |
|----|-----------------|-----------|------------|-------------------|---------------------------|---------------------------------------|--|----------------|-------------------|--------------------------|
| 1  | C-22            | Cercado   | Cochabamba | Cochabamba        | Unidad Educativa Atiy     | Sede Social "San Antonio Buena Vista" | OTB San Antonio Buena Vista, a 70 m de la esquina Sur-Oeste de la Plaza. | 1 a 10         | 10                | Demolición de ambientes. |
| 2  |                 | Cercado   | Cochabamba | Cochabamba        | Escuela 6 De Agosto       | Sede "Chaquimayu"                     | OTB Chaquimayu, 200 m al Sur-Oeste del Centro de Salud.                  | 1 a 34         | 34                | Demolición de ambientes. |



**MUNICIPIO**  
• Sacaba



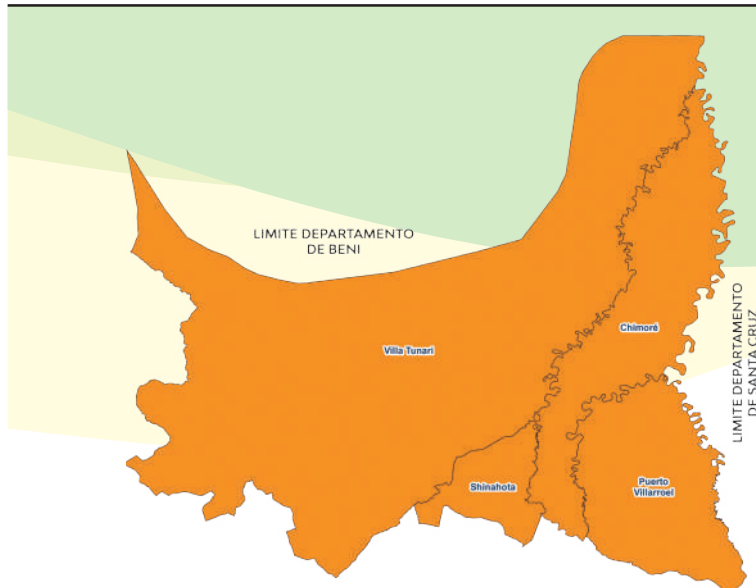
**CIRCUNSCRIPCIÓN UNINOMINAL 23**

| CIRCUNSCRIPCIÓN | PROVINCIA | MUNICIPIO | ASIENTO ELECTORAL | RECINTO ELECTORAL                         | DIRECCION                                      | MESAS ELECTORALES |
|-----------------|-----------|-----------|-------------------|---|--|-------------------|
| 23              | Chapare   | Sacaba    | Quintanilla       | (Cárcel) Penitenciaria El Abra            | El Abra  | 4                 |
| 23              | Chapare   | Sacaba    | Sacaba            | (Cárcel) Penitenciaria San Pedro (Sacaba) | La Tapia y Porvenir                            | 2                 |
| 23              | Chapare   | Sacaba    | Puntiti           | Colegio Boliviano Japones                 | Puntiti  | 39                |
| 23              | Chapare   | Sacaba    | Chiñata           | Colegio Franz Tamayo (Chiñata)            | Chiñata  | 19                |
| 23              | Chapare   | Sacaba    | Aguirre           | Colegio Nataniel Aguirre                  | Aguirre  | 7                 |
| 23              | Chapare   | Sacaba    | Pacata            | Colegio Puerto Mejillones                 | Jose Merida y Senobio Gallardo                 | 15                |
| 23              | Chapare   | Sacaba    | Quintanilla       | Colegio Quintanilla                       | Av. Villazon y Av. Maximiliano Kolbe           | 31                |
| 23              | Chapare   | Sacaba    | Melga             | Colegio Rene Fernandez Becerra            | Camino a Santa Cruz y Melga                    | 4                 |
| 23              | Chapare   | Sacaba    | Pacata            | Colegio Señor De Mayo                     | Av. Circunvalacion Beijing y M. Castelu        | 16                |
| 23              | Chapare   | Sacaba    | Lava Lava         | Escuela 6 de Junio Tacopoca               | Lava Lava                                      | 12                |
| 23              | Chapare   | Sacaba    | Huayllani         | Escuela Carlos Peredo Sandoval            | Antes de Llegar a La Tranca Huayllani          | 39                |
| 23              | Chapare   | Sacaba    | Chacacollo        | Escuela Copacabana                        | Chacacollo                                     | 19                |
| 23              | Chapare   | Sacaba    | Sacaba            | Escuela German Busch                      | Calle Colon 132 entre Independencia y Bolivar  | 26                |
| 23              | Chapare   | Sacaba    | Esmeralda         | Escuela Guadalupe                         | Guadalupe                                      | 30                |
| 23              | Chapare   | Sacaba    | El Castillo       | Escuela Jesus Terceros                    | Calle Argentina Nro 270 Urbanizacion San Pedro | 17                |

| CIRCUNSCRIPCIÓN | PROVINCIA      | MUNICIPIO     | ASIENTO ELECTORAL  | RECINTO ELECTORAL                        | DIRECCION  | MESAS ELECTORALES |
|-----------------|----------------|---------------|--------------------|--|--|-------------------|
| 23              | Chapare        | Sacaba        | Sacaba             | Escuela Man Cesped                       | Calle Porvenir Esquina Independencia   | 20                |
| 23              | Chapare        | Sacaba        | Sacaba             | Escuela Natalio Arauco                   | Av. Mons Roberto Nicoli  | 14                |
| 23              | Chapare        | Sacaba        | Ucuchi             | Escuela Rene Barrientos Ortuño (Ucuchi)  | Ucuchi   | 3                 |
| 23              | Chapare        | Sacaba        | Sacaba             | Instituto Tecnico Sacaba (ITSA)          | Ismael Cespedes entre Porvenir y Av. Circunvalacion  | 3                 |
| 23              | Chapare        | Sacaba        | Sacaba             | Liceo De Señoritas Sacaba                | Av. Gualberto Villarroel Esq. I. Cespedes  | 28                |
| 23              | Chapare        | Sacaba        | Sacaba             | U. E. 27 de Mayo                         | Comunidad Sacaba - Sindicato Agrario Tuscapujio Alto   | 3                 |
| 23              | Chapare        | Sacaba        | Challviri          | U. E. Challviri                          | Comunidad Challviri - Al norte del municipio de Sacaba   | 3                 |
| 23              | Chapare        | Sacaba        | Lava Lava          | U. E. Plurinacional                      | Calle Litoral N° 7, Zona Buena Vista Baja, Camino Laphia   | 3                 |
| 23              | Chapare        | Sacaba        | Sacaba             | U. E. Roberto Nicoli Parietti            | Calle Beni entre Calle Tarija y Calle Innominada   | 2                 |
| 23              | Chapare        | Sacaba        | Sacaba             | U.E. 1ro. de Mayo                        | Canal Pata Alta - Sacaba   | 3                 |
| 23              | Chapare        | Sacaba        | Sapanani           | U.E. 2 de Agosto                         | Sindicato Sapanani, Al norte del Municipio Sacaba  | 2                 |
| 23              | Chapare        | Sacaba        | Sacaba             | U.E. Antofagasta                         | Comunidad Sacaba, OTB Antofagasta Av. Santa Cruz, Esquina Av. Porvenir, Entre la Av. Sucre   | 11                |
| 23              | Chapare        | Sacaba        | Sacaba             | U.E. Chimboco                            | Ubicado en la OTB. Chimboco frente a la cancha de futbol a lado Este del Instituto Tecnológico Berto Nicoli, zona Norte de Sacaba. | 4                 |
| 23              | Chapare        | Sacaba        | Sacaba             | U.E. El Moro                             | Av. 9 de Abril entre Calle 2 de Agosto y Calle Beni  | 2                 |
| 23              | Chapare        | Sacaba        | Tacolama Alta      | U.E. Emiliano Villazón                   | Comunidad Tacolama Alta, Av. Monseñor Alcocer Norte  | 4                 |
| 23              | Chapare        | Sacaba        | Chañata            | U.E. Franz Tamayo                        | Chañata  | 1                 |
| 23              | Chapare        | Sacaba        | Lava Lava          | U.E. Hugo Chavez Frias                   | Zona OTB Bonanza, en la paralela de la Av. Sucre   | 11                |
| 23              | Chapare        | Sacaba        | Sacaba             | U.E. José Nicolás Maldonado              | Av. Monseñor Roberto Nicoli entre Ismael Céspedes y Demetrio Canelas   | 8                 |
| 23              | Chapare        | Sacaba        | Quintanilla        | U.E. José Vía García                     | Comunidad Pucara   | 1                 |
| 23              | Chapare        | Sacaba        | Pacata             | U.E. Marcelo Quiroga Santa Cruz (Pacata) | Diego Mosquera y Julian Quiroga  | 12                |
| 23              | Chapare        | Sacaba        | Esmeralda          | U.E. Mariscal Antonio Jose de Sucre      | Av.Chapare Km 9,5 OTB Inca Rancho  | 2                 |
| 23              | Chapare        | Sacaba        | Korihuma           | U.E. Nuevo Amanecer                      | Comunidad Korihuma   | 8                 |
| 23              | Chapare        | Sacaba        | Quintanilla        | U.E. Puntiti Chico                       | Av. Circunvalación , Km 5 frente a la Pizzería   | 7                 |
| 23              | Chapare        | Sacaba        | Sacaba             | U.E. República del Ecuador               | Sur de la capital del municipio, camino antiguo a Sacaba Km. 6 1/2, Av. Octava   | 24                |
| 23              | Chapare        | Sacaba        | Tutimayu           | U.E. Tutimayu                            | Comunidad Tutimayu   | 5                 |
| 23              | Chapare        | Sacaba        | Quintanilla        | U.E. Villa Animas                        | Av. Circunvalación Km 4, al Norte OTB Arco Punku   | 1                 |
| 23              | Chapare        | Sacaba        | Sacaba             | U.E. Villa Clotilde                      | Comunidad Villa Clotilde, camino a Sacaba-Colomi   | 5                 |
| 23              | Chapare        | Sacaba        | Sacaba             | Unidad Educativa 27 de Agosto            | Tuscapujio Bajo  | 10                |
| 23              | Chapare        | Sacaba        | Sacaba             | Unidad Educativa Boliviano Británico     | A 100 Mts de La Carretera Cbba Sta Cruz Antes de Llegar a Plaza de Villa Obrajés   | 26                |
| 23              | Chapare        | Sacaba        | Esmeralda          | Unidad Educativa Ceilab                  | Urb. Lab, Zona Inkaranco   | 8                 |
| <b>23</b>       | <b>Chapare</b> | <b>Sacaba</b> | <b>Quintanilla</b> | <b>Unidad Educativa del Valle</b>        | <b>Av. Villazon entre Av. Maximiliano Kolbe (Ver pag. 9)</b>   | <b>1 - 16</b>     |
| 23              | Chapare        | Sacaba        | Pacata             | Unidad Educativa Edmundo Bojanowski      | Final Calle 4 y Pasaje Hermana Joela   | 13                |
| 23              | Chapare        | Sacaba        | Sacaba             | Unidad Educativa Entre Rios              | Av. Gualberto Villarroel Entrada a Sacaba Camino Antiguo   | 4                 |
| 23              | Chapare        | Sacaba        | Esmeralda          | Unidad Educativa Hernán Rivero Fiorilo   | Av. Chapare y Av. Octava   | 17                |
| 23              | Chapare        | Sacaba        | Quintanilla        | Unidad Educativa Israelí El Abra         | Camino Antiguo a Sacaba Km. 6 1/2  | 24                |
| 23              | Chapare        | Sacaba        | Quintanilla        | Unidad Educativa Kanata                  | Avenida Villazon Km. 6 1/2   | 10                |
| 23              | Chapare        | Sacaba        | Larati             | Unidad Educativa Larati                  | Larati   | 4                 |
| 23              | Chapare        | Sacaba        | Palca              | Unidad Educativa Pampilla                | Comunidad Palca, camino Sacaba-Palca   | 9                 |
| 23              | Chapare        | Sacaba        | Pacata             | Unidad Educativa René Barrientos Ortuño  | Giego Mosquera y Juan Sandoval   | 7                 |
| 23              | Chapare        | Sacaba        | Sacaba             | Unidad Educativa Republica de Italia     | Monseñor Roberto Nicoli (Villazon) E Ismael Cespedes   | 11                |
| 23              | Chapare        | Sacaba        | Sacaba             | Unidad Educativa Ullincate               | Ullincate Baja Km. 35 Carretera Cbba Santa Cruz  | 8                 |
| 23              | Chapare        | Sacaba        | Pacata             | Unidad Educativa Villa Graciela          | Jose Merida y Senobio Gallardo   | 12                |

**TRASLADO DE MESAS ELECTORALES - CREACIÓN ALTERNATIVA DE RECINTOS ELECTORALES**

| Nº | CIRCUNSCRIPCIÓN | PROVINCIA | MUNICIPIO | ASIENTO ELECTORAL | RECINTO A DESCONGESTIONAR  | RECINTO ALTERNATIVO                   | DIRECCIÓN   | RANGO DE MESAS | CANTIDAD DE MESAS | MOTIVO DE TRASLADO       |
|----|-----------------|-----------|-----------|-------------------|----------------------------|---------------------------------------|---|----------------|-------------------|--------------------------|
| 1  | C-23            | Chapare   | Sacaba    | Quintanilla       | Unidad Educativa Del Valle | U.E. Santa Teresita Del Niño De Jesus | Calle Innominada entre Av. Maximiliano Kolbe y Calle Cardenal Terrazas. | 17 a 24        | 8                 | Saturación de ambientes. |



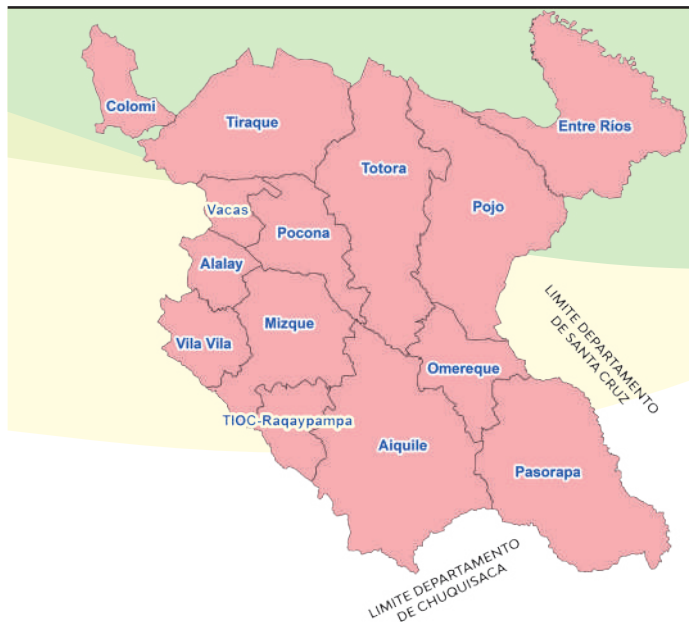
## MUNICIPIOS

- Villa Tunari
- Chimoré
- Puerto Villarroel
- Shinahota

# CIRCUNSCRIPCIÓN UNINOMINAL 24

| CIRCUNSCRIPCIÓN | PROVINCIA | MUNICIPIO         | ASIENTO ELECTORAL                                  | RECINTO ELECTORAL                        | DIRECCION  | MESAS ELECTORALES |
|-----------------|-----------|-------------------|--|--|--|-------------------|
| 24              | Carrasco  | Puerto Villarroel | Cesar Zama (Pto. Villarroel)                       | Centro Polifuncional Cesarzama           | Comunidad Cesar Zama, Barrio 24 de mayo  | 2                 |
| 24              | Carrasco  | Puerto Villarroel | Puerto Villarroel                                  | Colegio Eduardo Avaroa (P.Villarroel)    | Puerto Villarroel  | 8                 |
| 24              | Chapare   | Villa Tunari      | Chipiriri  | Colegio Fe y Alegria                     | Chipiriri  | 12                |
| 24              | Chapare   | Villa Tunari      | Villa Tunari                                       | Colegio Francisco Vignaud                | Zona Central   | 6                 |
| 24              | Carrasco  | Puerto Villarroel | Valle de Sacta                                     | Colegio Juan Pablo II (Sacta)            | Valle de Sacta   | 24                |
| 24              | Carrasco  | Puerto Villarroel | Libertad   | Colegio Libertad                         | Libertad   | 6                 |
| 24              | Carrasco  | Puerto Villarroel | Mariposas  | Colegio Marcelo Quiroga Santa Cruz       | Mariposas  | 15                |
| 24              | Chapare   | Villa Tunari      | Villa Bolivar                                      | Colegio Mixto Tecnico Hum. Villa Bolivar | Villa Bolivar  | 4                 |
| 24              | Chapare   | Villa Tunari      | Nueva Tacopaya                                     | Colegio Nueva Tacopaya                   | Nueva Tacopaya   | 10                |
| 24              | Chapare   | Villa Tunari      | San Francisco                                      | Escuela 27 de Mayo                       | San Francisco  | 3                 |
| 24              | Carrasco  | Puerto Villarroel | Ayopaya (Pto. Villarroel)                          | Escuela Ayopaya (P.Villarroel)           | Ayopaya  | 6                 |
| 24              | Carrasco  | Puerto Villarroel | Valle Ivirza                                       | Escuela Buenas Nuevas (Valle Ivirza)     | Valle Ivirza   | 9                 |
| 24              | Carrasco  | Puerto Villarroel | Villa Nueva  | Escuela Central Villa Nueva              | Villa Nueva  | 5                 |
| 24              | Chapare   | Villa Tunari      | Cristal Mayu                                       | Escuela Cristal Mayu                     | Cristal Mayu   | 11                |
| 24              | Chapare   | Villa Tunari      | Isinuta  | Escuela Elizardo Perez                   | Isinuta  | 11                |
| 24              | Carrasco  | Chimoré           | Chimoré  | Escuela Gerónimo Uzeda Fe y Alegria      | Chimore  | 18                |
| 24              | Chapare   | Villa Tunari      | La Estrella  | Escuela La Estrella                      | La Estrella  | 4                 |
| 24              | Chapare   | Villa Tunari      | San Gabriel  | Escuela La Estrella (San Gabriel)        | San Gabriel  | 14                |
| 24              | Chapare   | Villa Tunari      | Samuzabeti   | Escuela Samuzabeti                       | Samzabeti  | 16                |
| 24              | Chapare   | Villa Tunari      | Villa Tunari                                       | Escuela San Antonio de Villa Tunari      | Otb Bugambillas  | 11                |
| 24              | Chapare   | Villa Tunari      | San Jose (Villa Tunari)                            | Escuela San Jose (V. Tunari)             | San Jose   | 8                 |
| 24              | Carrasco  | Puerto Villarroel | Senda 6  | Escuela Senda 6                          | Senda Vi   | 9                 |
| 24              | Carrasco  | Puerto Villarroel | Valle Hermoso                                      | Escuela Toribio Claire (V. Hermoso)      | Valle Hermoso  | 10                |
| 24              | Chapare   | Villa Tunari      | Villa 14 de Septiembre                             | Escuela Villa 14 de Septiembre           | Villa 14 de Septiembre   | 19                |
| 24              | Carrasco  | Chimoré           | Entre Rios (Tacuaral)                              | Nucleo Educativo Entre Rios Tacuaral     | Entre Rios (Tacuaral)  | 4                 |
| 24              | Chapare   | Villa Tunari      | Nueva Aroma  | Nucleo Escolar Nueva Aroma               | Nueva Aroma  | 6                 |
| 24              | Carrasco  | Chimoré           | Puerto Aurora                                      | Nucleo Escolar Puerto Aurora             | Puerto Aurora  | 3                 |
| 24              | Chapare   | Villa Tunari      | Villa 14 de Septiembre                             | U. E. 14 de Septiembre                   | Villa 14 de Septiembre   | 9                 |
| 24              | Carrasco  | Puerto Villarroel | Ivirgarzama  | U. E. Bello Horizonte                    | Calle Félix Acosta a 1 Km. del Cruce Vueltadero  | 2                 |
| 24              | Carrasco  | Chimoré           | C. Campesina Colonia Estaño Palmito Sector Palmito | U. E. Dionisio Morales                   | Localidad Estaño Palmito, Carretera troncal a las Comunidades Indígenas Yuracare - Urupa y Yuqui- Biareyua | 2                 |
| 24              | Carrasco  | Chimoré           | Chimoré  | U. E. Ernesto Che Guevara                | Av. Senda II final, zona Senda II  | 11                |
| 24              | Tiraque   | Shinahota         | Shinahota  | U. E. Evo Morales Ayma                   | OTB Palmeras, calle innominada, carretera a Villa Victoria   | 10                |

| <b>CIRCUNSCRIPCIÓN</b> | <b>PROVINCIA</b> | <b>MUNICIPIO</b>  | <b>ASIENTO ELECTORAL</b>       | <b>RECINTO ELECTORAL</b>                  | <b>DIRECCION</b>   | <b>MESAS ELECTORALES</b> |
|------------------------|------------------|-------------------|--------------------------------|---|--|--------------------------|
| 24                     | Tiraque          | Shinahota         | Shinahota                      | U. E. German Busch B                      | Shinahota - OTB Campo Ferial   | 6                        |
| 24                     | Chapare          | Villa Tunari      | Independencia (Villa Tunari)   | U. E. Independencia (Villa Tunari)        | Independencia(Villa Tunari)  | 7                        |
| 24                     | Tiraque          | Shinahota         | Santa Rosa Ñ                   | U. E. Marcelo Quiroga Santa Cruz          | Santa Rosa Ñ   | 5                        |
| 24                     | Carrasco         | Chimoré           | Sindicato Senda B Nueva Canaán | U. E. Nueva Canaán                        | Localidad Senda B, se encuentra en pleno cruce Av. Abecedario pasando el Aeropuerto Soberanía de Chinore | 3                        |
| 24                     | Chapare          | Villa Tunari      | Padresama                      | U. E. Padresama                           | Se encuentra sobre la carretera cochabamba a Santa Cruz km 150, sindicato agrario Padresama              | 3                        |
| 24                     | Carrasco         | Puerto Villarroel | Ivirgatzama                    | U. E. San Antonio de Padua                | Calle Sebastián Alfaro entre la calle Oruro y entrada a Colonia Santa Fe                                 | 20                       |
| 24                     | Chapare          | Villa Tunari      | René Barrientos Ortuño         | U.E. 27 de Mayo                           | René Barrientos Ortuño   | 2                        |
| 24                     | Tiraque          | Shinahota         | 4 de Abril                     | U.E. 4 de Abril                           | 4 de Abril   | 2                        |
| 24                     | Tiraque          | Shinahota         | Agrigento B                    | U.E. Agrigento B                          | Agrigento B - Camino a Mojo Pampa  | 3                        |
| 24                     | Chapare          | Villa Tunari      | Avispas                        | U.E. Avispas                              | Carretera Cochabamba a Santa Cruz KM/144 Sindicato Avispas   | 2                        |
| 24                     | Carrasco         | Chimoré           | Senda F 27 de Mayo             | U.E. Bolivia                              | Al norte de Chimoré, Sindicato Senda "F" 27 de Mayo  | 2                        |
| 24                     | Tiraque          | Shinahota         | 12 de Agosto                   | U.E. Churo Grande                         | 12 de Agosto   | 2                        |
| 24                     | Tiraque          | Shinahota         | Lauca Eñe                      | U.E. Demetrio Canelas                     | Lauca Eñe  | 4                        |
| 24                     | Carrasco         | Puerto Villarroel | Ivirgatzama                    | U.E. Eben Ezer A                          | Ivirgatzama  | 9                        |
| 24                     | Tiraque          | Shinahota         | Shinahota                      | U.E. German Busch A                       | Shinahota  | 19                       |
| 24                     | Tiraque          | Shinahota         | Ibuelo                         | U.E. Ibuelo                               | Ibuelo   | 12                       |
| 24                     | Tiraque          | Shinahota         | Ivirizu Vandiola               | U.E. Ivirizu                              | Ivirizu Vandiola   | 3                        |
| 24                     | Tiraque          | Shinahota         | Majo Pampa                     | U.E. Majo Pampa                           | Majo Pampa   | 2                        |
| 24                     | Carrasco         | Chimoré           | Chimoré                        | U.E. Marcelo Quiroga Santa Cruz           | Chimoré  | 12                       |
| 24                     | Tiraque          | Shinahota         | Shinahota                      | U.E. Mcal.Sucre                           | Shinahota  | 6                        |
| 24                     | Tiraque          | Shinahota         | Nueva Alianza                  | U.E. Puerto Aroma                         | Nueva Alianza  | 1                        |
| 24                     | Chapare          | Villa Tunari      | Puerto Patiño                  | U.E. Puerto Patiño                        | Sindicato Agrario Puerto Patiño  | 3                        |
| 24                     | Chapare          | Villa Tunari      | 16 de Julio Capihuara          | U.E. Rodolfo Illanes                      | Comunidad 16 de Julio Capihuara  | 3                        |
| 24                     | Tiraque          | Shinahota         | San Isidro(Shinahota)          | U.E. San Isidro                           | San Isidro, Calle 21 de Septiembre   | 6                        |
| 24                     | Tiraque          | Shinahota         | San Luis                       | U.E. San Luis                             | San Luis   | 4                        |
| 24                     | Carrasco         | Puerto Villarroel | Santa Fe                       | U.E. Santa Fe A                           | Colonia Santa Fe al Sud de Ivirgatzama   | 2                        |
| 24                     | Carrasco         | Chimoré           | Senda 3                        | U.E. Senda III                            | Comunidad Senda "3"  | 5                        |
| 24                     | Chapare          | Villa Tunari      | Puca Mayu (Villa Tunari)       | U.E. Simón Rodriguez (Villa Tunari)       | Puca Mayu(Villa Tunari)  | 3                        |
| 24                     | Carrasco         | Puerto Villarroel | Tamborada A 3                  | U.E. Villa Tamborada                      | OTB Sindicato Tamborada A-3 al Sud Este de Valle de Sacta  | 4                        |
| 24                     | Chapare          | Villa Tunari      | Eterazama                      | U.E.T.H. Mariscal Sucre                   | Entre Calle el Deber y Los Andes (entrada por la Av. La Resistencia)                                     | 10                       |
| 24                     | Chapare          | Villa Tunari      | Primero de Mayo                | Unidad Educativa 1ro de Mayo              | Primero de Mayo  | 5                        |
| 24                     | Carrasco         | Puerto Villarroel | 2 de Marzo                     | Unidad Educativa 2 de Marzo               | 2 de Marzo   | 4                        |
| 24                     | Carrasco         | Chimoré           | Cesar Zama (Chimore)           | Unidad Educativa Cesar Zama (Chimore)     | Cezar Zama(Chimore)  | 11                       |
| 24                     | Carrasco         | Puerto Villarroel | Israel                         | Unidad Educativa Israel                   | Israel   | 4                        |
| 24                     | Chapare          | Villa Tunari      | Jatun Pampa                    | Unidad Educativa Jatun Pampa              | Jatun Pampa  | 5                        |
| 24                     | Carrasco         | Puerto Villarroel | Ivirgatzama                    | Unidad Educativa Juana Azurduy De Padilla | Avenida del Valle y Avenida Santa Cruz   | 9                        |
| 24                     | Chapare          | Villa Tunari      | Eterazama                      | Unidad Educativa Mixta Eterazama          | Eterazama  | 22                       |
| 24                     | Chapare          | Villa Tunari      | Moleto Icoya                   | Unidad Educativa Moleto Icoya (V.Tunari)  | Moleto   | 5                        |
| 24                     | Chapare          | Villa Tunari      | Paracti (Villa Tunari)         | Unidad Educativa Paracti (Villa Tunari)   | Paracti(Villa Tunari)  | 2                        |
| 24                     | Chapare          | Villa Tunari      | Paractito                      | Unidad Educativa Paractito                | Paractito  | 10                       |
| 24                     | Chapare          | Villa Tunari      | Paraiso Todo Santos            | Unidad Educativa Paraiso Todo Santos      | Paraiso  | 10                       |
| 24                     | Carrasco         | Chimoré           | San Andres                     | Unidad Educativa San Andrés               | San Andres   | 3                        |
| 24                     | Carrasco         | Puerto Villarroel | Ivirgatzama                    | Unidad Educativa San Francisco De Asis    | Ivirgatzama  | 28                       |
| 24                     | Chapare          | Villa Tunari      | San Francisco                  | Unidad Educativa San Francisco Km 21      | San Francisco Km 21  | 6                        |
| 24                     | Chapare          | Villa Tunari      | Tocopilla                      | Unidad Educativa Tocopilla                | Tocopilla  | 5                        |
| 24                     | Chapare          | Villa Tunari      | Uncia                          | Unidad Educativa Uncia                    | Uncia  | 4                        |
| 24                     | Carrasco         | Puerto Villarroel | Valle Tunari                   | Unidad Educativa Valle Tunari             | Valle Tunari   | 11                       |
| 24                     | Chapare          | Villa Tunari      | Norte Galilea                  | Unidad Educativa Villa Nueva              | Norte Galilea  | 3                        |



## MUNICIPIOS

- Aiquile
- Pasorapa
- Omereque
- Vacas
- Colomi
- Totora
- Pojo
- Pocona
- Entre Ríos
- Mizque
- Vila Vila
- Alalay
- TIOC
- Raqaypampa
- Tiraque



# CIRCUNSCRIPCIÓN UNINOMINAL 25

| CIRCUNSCRIPCIÓN | PROVINCIA | MUNICIPIO       | ASIENTO ELECTORAL | RECINTO ELECTORAL                      | DIRECCION   | MESAS ELECTORALES |
|-----------------|-----------|-----------------|-------------------|--|---|-------------------|
| 25              | Carrasco  | Pocona          | Incallajta        | Centro de Atención Al Turista          | Incallajta  | 2                 |
| 25              | Carrasco  | Totora          | Copachuncho       | Colegio 8 de Septiembre                | Copachuncho   | 4                 |
| 25              | Carrasco  | Entre Ríos      | Entre Ríos        | Colegio Franz Tamayo                   | Entre Ríos  | 42                |
| 25              | Tiraque   | Tiraque         | Tiraque           | Colegio Juan Jose Carrasco             | Tiraque   | 19                |
| 25              | Mizque    | Mizque          | Mizque            | Colegio Pedro Ignacio Rivero           | Mizque  | 21                |
| 25              | Campero   | Pasorapa        | Pasorapa          | Colegio Tte.Cnel. Nataniel Verduguez   | Pasorapa  | 4                 |
| 25              | Carrasco  | Pojo            | Pojo              | Colegio Venancio Loss                  | Pojo  | 5                 |
| 25              | Campero   | Aiquile         | Aiquile           | Escuela 20 de Diciembre                | Aiquile   | 10                |
| 25              | Mizque    | Mizque          | Aguada            | Escuela Aguada                         | Aguada  | 3                 |
| 25              | Campero   | Omereque        | Peña Colorada     | Escuela Central Peña Colorada          | Peña Colorada   | 2                 |
| 25              | Campero   | Pasorapa        | Quinori           | Escuela Central Quinori                | Quinori   | 1                 |
| 25              | Tiraque   | Tiraque         | Cotani            | Escuela Cotani Bajo                    | Cotani  | 4                 |
| 25              | Mizque    | Alalay          | Ayapampa          | Escuela Dr. Demetrio Canelas           | Ayapampa  | 2                 |
| 25              | Carrasco  | Entre Ríos      | Isarzama          | Escuela Eduardo Avaro (Isarzama)       | Isarzama  | 12                |
| 25              | Arani     | Vacas           | Vacas             | Escuela Experimental Vacas             | Vacas   | 12                |
| 25              | Mizque    | Mizque          | Tujma Baja        | Escuela Guillermo Viscarra             | Tujma Baja  | 3                 |
| 25              | Mizque    | Vila Vila       | Vila Vila         | Escuela Humberto Nogales               | Vila Vila   | 4                 |
| 25              | Tiraque   | Tiraque         | Koari             | Escuela Koari (Nucleo Esc. S. Bolivar) | Koari   | 4                 |
| 25              | Campero   | Aiquile         | Aiquile           | Escuela Manuel De Ugarte               | Aiquile   | 10                |
| 25              | Mizque    | Mizque          | Mina Asientos     | Escuela Mixta Dr. Martin Cardenas      | Mina Asientos   | 6                 |
| 25              | Campero   | Omereque        | Chari Chari       | Escuela Seccional Chari Chari          | Chari Chari   | 1                 |
| 25              | Tiraque   | Tiraque         | Pairumani         | Escuela Seccional Pairumani            | Pairumani   | 4                 |
| 25              | Campero   | Omereque        | Perez             | Escuela Seccional Perez                | Perez   | 1                 |
| 25              | Arani     | Vacas           | Rodeo A           | Escuela Seccional Rodeo A              | Rodeo A   | 5                 |
| 25              | Tiraque   | Tiraque         | Sacabambilla      | Escuela Seccional Sacabambilla         | Sacabambilla  | 2                 |
| 25              | Campero   | Aiquile         | Aiquile           | Escuela Simon Rodriguez                | Aiquile   | 11                |
| 25              | Mizque    | TIOC Raqaypampa | Salvia            | Nucleo Centro Salvia                   | Salvia  | 1                 |
| 25              | Campero   | Aiquile         | Tipajara          | Nucleo Educativo Tipajara              | Tipajara  | 2                 |
| 25              | Mizque    | TIOC Raqaypampa | Raqay Pampa       | Nucleo Escolar Beta Raqay Pampa        | Raqay Pampa   | 5                 |
| 25              | Carrasco  | Pojo            | Duraznillo        | Nucleo Escolar Duraznillo              | Duraznillo  | 1                 |
| 25              | Campero   | Aiquile         | El Cercado        | Nucleo Escolar El Cercado              | El Cercado  | 2                 |
| 25              | Tiraque   | Tiraque         | Iluri Grande      | Nucleo Escolar Iluri Grande            | Iluri Grande  | 3                 |
| 25              | Mizque    | TIOC Raqaypampa | Laguna Grande     | Nucleo Escolar Laguna Grande           | Laguna Grande   | 5                 |
| 25              | Mizque    | Vila Vila       | Siquimira         | Nucleo Escolar Siquimira               | Siquimira   | 3                 |
| 25              | Mizque    | Vila Vila       | Sivingani         | Nucleo Escolar Sivingani               | Sivingani   | 2                 |
| 25              | Campero   | Aiquile         | Villa Granado     | Nucleo Escolar Villa Granado           | Villa Granado   | 3                 |
| 25              | Mizque    | Mizque          | San Vicente       | Nucleo José Claure (U. E. San Vicente) | San Vicente   | 2                 |
| 25              | Carrasco  | Totora          | Epizana           | Sede De La Junta Vecinal De Epizana    | Comunidad Epizana   | 4                 |
| 25              | Mizque    | Mizque          | Chahuarani Chico  | Sede Sindical De Chahuarani Chico      | En la Sede de Chahuarani Chico  | 1                 |
| 25              | Campero   | Pasorapa        | Yajo Pampa        | Sede Sindical Yajo Pampa               | Comunidad Yajo Pampa, camino Moro Moro  | 1                 |
| 25              | Mizque    | Mizque          | Tipa Tipa         | Sede Social De Tipa Tipa               | Tipa Tipa   | 3                 |
| 25              | Carrasco  | Totora          | Rancho Catalina   | Sede Social Rancho Catalina            | Sub Central Vandiola al norte del municipio de Totora                                 | 1                 |
| 25              | Carrasco  | Pocona          | Sombrerito        | Sede Social Sombrerito                 | Sindicato Agrario Sombrerito - Carretera Troncal Cochabamba Mizque                    | 1                 |
| 25              | Carrasco  | Totora          | Arepucho (Corte)  | Sede Social Yungas de Vandiola         | Arepucho (Corte)  | 2                 |
| 25              | Mizque    | Mizque          | Mizque            | U. E. 14 de Septiembre                 | Barrio Molle Aguada, Barrio Santo Domingo, Calle Junín a una cuadra de la Plaza Colón | 3                 |
| 25              | Carrasco  | Pocona          | Pocona            | U. E. 23 de Mayo                       | Pocona  | 2                 |
| 25              | Carrasco  | Pocona          | Lope Mendoza      | U. E. 6 de Agosto                      | Lope Mendoza  | 5                 |

| CIRCUNSCRIPCIÓN | PROVINCIA | MUNICIPIO  | ASIEN TO ELECTORAL      | RECINTO ELECTORAL                      | DIRECCION   | MESAS ELECTORALES |
|-----------------|-----------|------------|-------------------------|--|---|-------------------|
| 25              | Mizque    | Alalay     | Alalay                  | U. E. Abraham Flores Velasquez         | Alalay  | 2                 |
| 25              | Carrasco  | Entre Ríos | Bulo Bulo               | U. E. Elizardo Pérez                   | Bulo Bulo, Barrio Villa Florida   | 4                 |
| 25              | Tiraque   | Tiraque    | Tiraque                 | U. E. Isabel Torrico Arnez             | Calle Bolivar   | 8                 |
| 25              | Carrasco  | Pocona     | Conda Baja              | U. E. Ismael Montes                    | Conda Baja  | 4                 |
| 25              | Carrasco  | Entre Ríos | Entre Ríos              | U. E. José Carrasco (Manco Kapac)      | Manco Kapac   | 19                |
| 25              | Tiraque   | Tiraque    | Toralapa Alta           | U. E. Luis Espinal Camps               | Toralapa Alta   | 1                 |
| 25              | Carrasco  | Entre Ríos | Entre Ríos              | U. E. Mariscal Sucre                   | Entre Ríos - Barrio Nuevo   | 3                 |
| 25              | Campero   | Aiquile    | Tipa Pampa              | U. E. Tipa Pampa                       | Comunidad Tipa Pampa, carretera Aiquile a Sucre   | 1                 |
| 25              | Mizque    | Mizque     | Kuri                    | U.E. 10 de Septiembre                  | Comunidad Kuri Alto, Carretera Cochabamba a Mizque  | 2                 |
| 25              | Carrasco  | Pocona     | Chaupi Rancho           | U.E. 2 de Agosto                       | Chaupi Rancho   | 2                 |
| 25              | Carrasco  | Pojo       | Puente Sillas           | U.E. 21 de Septiembre                  | Localidad Puente Sillas   | 1                 |
| 25              | Carrasco  | Totora     | Coluyo Grande           | U.E. 24 de Marzo                       | Ubicado en la Comunidad Coluyo Grande sobre la carretera principal a la localidad de Totora, capital del Municipio de Totora. | 1                 |
| 25              | Tiraque   | Tiraque    | Miska Mayu              | U.E. 4 de Agosto                       | Miska Mayu  | 2                 |
| 25              | Carrasco  | Pocona     | Monte Puncu             | U.E. Angel Escobar                     | Monte Puncu   | 2                 |
| 25              | Tiraque   | Tiraque    | Boqueron K`asa          | U.E. Boqueron K`Asa                    | Central Boqueron  | 4                 |
| 25              | Chapare   | Colomi     | Candelaria              | U.E. Candelaria                        | Candelaria  | 10                |
| 25              | Chapare   | Colomi     | Colomi                  | U.E. Carmela Albornoz                  | Calle Avaroa  | 10                |
| 25              | Carrasco  | Entre Ríos | Urbanización Chancadora | U.E. Chancadora                        | Urbanizacion Chancadora   | 4                 |
| 25              | Chapare   | Colomi     | Corani Pampa            | U.E. Corani Pampa                      | Corani Pampa  | 7                 |
| 25              | Carrasco  | Pocona     | Chimboata               | U.E. Daniel Sanchez Bustamante         | Chimboata   | 2                 |
| 25              | Arani     | Vacas      | Cañadas                 | U.E. David Morato Cañadas              | Cañadas   | 3                 |
| 25              | Carrasco  | Totora     | Laime Toro              | U.E. Eduardo Abaroa                    | Comunidad Laime Toro  | 3                 |
| 25              | Carrasco  | Pojo       | San Mateo Rio Grande    | U.E. Elizardo Perez                    | Localidad San Mateo Rio Grande  | 1                 |
| 25              | Carrasco  | Pojo       | Villa Esperanza         | U.E. Emilio Grageda Zurita             | Localidad Villa Esperanza   | 3                 |
| 25              | Carrasco  | Entre Ríos | 14 De Septiembre        | U.E. Esteban Arce                      | 14 de Septiembre  | 3                 |
| 25              | Carrasco  | Pojo       | Buena Vista             | U.E. Filiberto Alvarado                | Carretera a Santa Cruz Buena Vista  | 2                 |
| 25              | Carrasco  | Entre Ríos | Gualberto Villarroel    | U.E. Gualberto Villarroel              | Carretera Cochabamba a Santa Cruz   | 4                 |
| 25              | Campero   | Aiquile    | Higus Pampa             | U.E. Higus Pampa                       | Comunidad de Higus Pampa  | 1                 |
| 25              | Carrasco  | Totora     | Icuna                   | U.E. Icuna                             | Ubicado en Sindicato Icuna Sub Central Icuna  | 2                 |
| 25              | Campero   | Aiquile    | Jarca Mayu              | U.E. Jarka Mayu                        | Comunidad Jarca Mayu  | 1                 |
| 25              | Carrasco  | Pocona     | Puca Puca               | U.E. Javier Gonzales                   | Comunidad Puca Puca   | 1                 |
| 25              | Campero   | Aiquile    | Aiquile                 | U.E. Jose Nabor Quintana Navia         | Calle Cochabamba frente a la capilla Virgen de Guadalupe  | 3                 |
| 25              | Carrasco  | Pocona     | Laymiña                 | U.E. Julio Guardia Sandoval de Laimiña | Comunidad Laymiña   | 3                 |
| 25              | Carrasco  | Totora     | Totora                  | U.E. La Paz                            | Ubicado en la zona Ladislao Cabrera frente al Hospital Dr. Aurelio Melean, a lado Sud Localidad de Totora.                    | 13                |
| 25              | Carrasco  | Pocona     | Chilicchi               | U.E. Ladislao Cabrera de Chillikchi    | Chilicchi   | 2                 |
| 25              | Campero   | Aiquile    | Marquilla               | U.E. Marquilla                         | Comunidad de Marquilla  | 1                 |
| 25              | Carrasco  | Entre Ríos | Bella Vista             | U.E. Max Fernández                     | Bella Vista lado sud de la carretera  | 3                 |
| 25              | Campero   | Aiquile    | Molle Pampa A           | U.E. Molle Pampa                       | Comunidad Molle Pampa   | 1                 |
| 25              | Carrasco  | Entre Ríos | Entre Ríos              | U.E. Nacional Ayacucho                 | Entre Ríos  | 7                 |
| 25              | Carrasco  | Pojo       | Salto y Viña            | U.E. Nataniel Aguirre                  | Localidad Salto Viña  | 1                 |
| 25              | Carrasco  | Pocona     | Chiuchi Arriba          | U.E. Pedro Domingo Murillo             | Chiuchi Arriba  | 1                 |
| 25              | Chapare   | Colomi     | Pico Central            | U.E. Pico Central                      | Sindicato Agrarario Pico Central - Oeste del Municipio del Colomi   | 1                 |
| 25              | Campero   | Pasorapa   | Bañado Redondo          | U.E. Redondo                           | Entrada a la comunidad Bañado Redondo   | 1                 |
| 25              | Carrasco  | Pocona     | Huayapacha              | U.E. René Barrientos Ortuño            | Huayapacha  | 3                 |
| 25              | Carrasco  | Totora     | Rodeo Chico             | U.E. Rodeo Chico                       | Ubicado en la Sindicato Agrario Rodeo Chico del Municipio de Totora, sobre la carretera principal de Cochabamba a Santa Cruz. | 1                 |
| 25              | Chapare   | Colomi     | Rosario                 | U.E. Rosario                           | Rosario   | 1                 |
| 25              | Chapare   | Colomi     | Colomi                  | U.E. Samuel Fina Savio                 | Colomi  | 17                |
| 25              | Campero   | Aiquile    | Aiquile                 | U.E. San Adalberto Fe y Alegría        | Zona Cementerio Calle Sucre Final   | 1                 |
| 25              | Campero   | Aiquile    | San Antonio             | U.E. San Antonio                       | Comunidad San Antonio   | 1                 |
| 25              | Carrasco  | Entre Ríos | Bulo Bulo               | U.E. San Marcos                        | Comunidad Bulo Bulo, a 8 cuadras d ela plaza principal de Bulo Bulo   | 21                |
| 25              | Chapare   | Colomi     | Miguelito               | U.E. San Miguel                        | Miguelito   | 2                 |
| 25              | Campero   | Aiquile    | Aiquile                 | U.E. Simón Bolivar                     | Calle Sucre a lado del Cementerio General   | 1                 |
| 25              | Chapare   | Colomi     | Puca Mayu (Colomi)      | U.E. Simón Rodriguez (Colomi)          | Puca Mayu   | 1                 |
| 25              | Chapare   | Colomi     | Colomi                  | U.E. Sócrates Villazón                 | Esta ubicado a lado Oeste de la plaza Central de la localidad Colomi  | 8                 |
| 25              | Campero   | Aiquile    | Tabla Mayu              | U.E. Tabla Mayu                        | Comunidad de Tabla Mayu   | 1                 |
| 25              | Chapare   | Colomi     | Tablas Monte            | U.E. Tablas Monte                      | Tablas Monte  | 3                 |
| 25              | Carrasco  | Totora     | Antaqawa                | Unidad Educativa Antaqawa              | Antaqawa  | 1                 |
| 25              | Mizque    | Mizque     | Cauta                   | Unidad Educativa Cauta                 | Cauta   | 1                 |
| 25              | Carrasco  | Pojo       | Challhuani              | Unidad Educativa Challhuani            | Challhuani  | 3                 |
| 25              | Campero   | Aiquile    | Ch`aquimayu             | Unidad Educativa Chaqui Mayu           | Ch Aquimayu   | 1                 |
| 25              | Carrasco  | Pojo       | Dian Pampa              | Unidad Educativa Dian Pampa            | Dian Pampa  | 2                 |
| 25              | Campero   | Aiquile    | Eje Pampa               | Unidad Educativa Eje Pampa             | Eje Pampa   | 2                 |
| 25              | Campero   | Aiquile    | Estanzuela              | Unidad Educativa Estanzuela            | Estanzuela  | 1                 |
| 25              | Campero   | Omereque   | Huanacuni Chico         | Unidad Educativa Huanacuni Grande      | Huanacuni Chico   | 1                 |

| CIRCUNSCRIPCIÓN | PROVINCIA | MUNICIPIO       | ASIENTO ELECTORAL    | RECINTO ELECTORAL                 | DIRECCION                        | MESAS ELECTORALES |
|-----------------|-----------|-----------------|----------------------|-----------------------------------|----------------------------------|-------------------|
| 25              | Carrasco  | Pojo            | Vilaque              | Unidad Educativa Jaime Laredo     | Vilaque                          | 1                 |
| 25              | Carrasco  | Pojo            | Kara Huasi           | Unidad Educativa Kara Huasi Pojo  | Kara Huasi                       | 2                 |
| 25              | Campero   | Aiquile         | Qhewiñal             | Unidad Educativa Kewiñal          | Qhewiñal                         | 2                 |
| 25              | Carrasco  | Pojo            | La Habana            | Unidad Educativa La Habana        | La Habana                        | 2                 |
| 25              | Campero   | Aiquile         | Lagarpampa           | Unidad Educativa Lagarpampa       | Lagarpampa                       | 1                 |
| 25              | Campero   | Aiquile         | Laime                | Unidad Educativa Laime            | Laime                            | 1                 |
| 25              | Mizque    | TIOC Raqaypampa | Molinero             | Unidad Educativa Molinero         | Molinero                         | 2                 |
| 25              | Campero   | Aiquile         | Novillero            | Unidad Educativa Novillero        | Novillero                        | 2                 |
| 25              | Campero   | Omereque        | Omereque             | Unidad Educativa Omereque         | Omereque                         | 9                 |
| 25              | Carrasco  | Pojo            | Palca C              | Unidad Educativa Palca C          | Palca C                          | 3                 |
| 25              | Tiraque   | Tiraque         | Palca T              | Unidad Educativa Palca T          | Palca T                          | 1                 |
| 25              | Campero   | Pasorapa        | Pampas               | Unidad Educativa Pampas           | Pampas                           | 1                 |
| 25              | Campero   | Aiquile         | Panamá               | Unidad Educativa Panama           | Panamá                           | 2                 |
| 25              | Chapare   | Colomi          | Paracti (Colomi)     | Unidad Educativa Paracti (Colomi) | Paracti                          | 5                 |
| 25              | Campero   | Omereque        | Perereta             | Unidad Educativa Perereta         | Perereta                         | 1                 |
| 25              | Mizque    | Vila Vila       | 20 de Mayo           | Unidad Educativa Pocotaica        | Comunidad Potocaita - 20 de Mayo | 1                 |
| 25              | Carrasco  | Totora          | Potrero              | Unidad Educativa Potrero          | Potrero                          | 1                 |
| 25              | Campero   | Aiquile         | Quiroga              | Unidad Educativa Quiroga          | Quiroga                          | 4                 |
| 25              | Mizque    | Alalay          | Quturi               | Unidad Educativa Quturi           | Quturi                           | 1                 |
| 25              | Carrasco  | Entre Ríos      | Rio Blanco           | Unidad Educativa Rio Blanco       | Rio Blanco                       | 10                |
| 25              | Tiraque   | Tiraque         | Rodeo Bajo           | Unidad Educativa Rodeo            | En la Comunidad Rodeo Bajo       | 2                 |
| 25              | Carrasco  | Pojo            | Rodeo C              | Unidad Educativa Rodeo C          | Rodeo C                          | 2                 |
| 25              | Carrasco  | Totora          | Rodeo Grande         | Unidad Educativa Rodeo Grande     | Rodeo Grande                     | 5                 |
| 25              | Mizque    | TIOC Raqaypampa | Santiago             | Unidad Educativa Santiago         | Santiago                         | 2                 |
| 25              | Campero   | Pasorapa        | Seibas               | Unidad Educativa Seibas           | Seibas                           | 1                 |
| 25              | Carrasco  | Pojo            | Thago Laguna         | Unidad Educativa Thago Laguna     | Thago Laguna                     | 1                 |
| 25              | Mizque    | Mizque          | Thago Thago          | Unidad Educativa Thago Thago      | Thago Thago                      | 3                 |
| 25              | Carrasco  | Totora          | Tika Pampa           | Unidad Educativa Tika Pampa       | Tika Pampa                       | 1                 |
| 25              | Mizque    | Mizque          | Tin Tin              | Unidad Educativa Tin Tin          | Tin Tin                          | 4                 |
| 25              | Carrasco  | Totora          | Tiraque C            | Unidad Educativa Tiraque C        | Tiraque C                        | 2                 |
| 25              | Arani     | Vacas           | Leguajes Totorapampa | Unidad Educativa Totorapampa      | Leguajes -Totorapampa            | 1                 |
| 25              | Mizque    | Mizque          | Uchhama Alta         | Unidad Educativa Uchhama Alta     | Sindicato Uchhama Alta           | 1                 |
| 25              | Mizque    | Alalay          | Yana Khakha          | Unidad Educativa Yana Khakha      | Yana Khakha                      | 1                 |
| 25              | Carrasco  | Pojo            | Yuthupampa           | Unidad Educativa Yuthupampa       | Yuthupampa                       | 3                 |



## MUNICIPIOS

- Tarata
- Anzaldo
- Arbieta
- Sacabamba
- Arani
- Capinota
- Santivañez
- Sicaya
- Cliza
- Toco
- Tolata
- Punata
- Villa Rivero
- Tacachi
- Villa Gualberto Villarroel
- San Benito
- San Benito
- Tacachi
- Villa Gualberto Villarroel



# CIRCUNSCRIPCIÓN UNINOMINAL 26

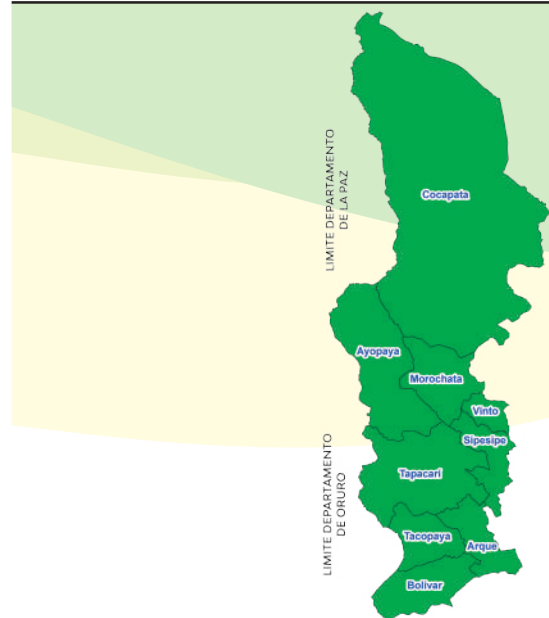
| CIRCUNSCRIPCIÓN | PROVINCIA     | MUNICIPIO    | ASIENTO ELECTORAL | RECINTO ELECTORAL                          | DIRECCION   | MESAS ELECTORALES |
|-----------------|---------------|--------------|-------------------|--|---|-------------------|
| 26              | Arani         | Arani        | Arani             | (Cárcel) Penitenciaria Arani               | Calle Obispo de la Fuente/calle Jose Manuel Pando | 1                 |
| 26              | Esteban Arze  | Arbieta      | Arbieta           | Centro Educativo German Busch Arbieta      | Arbieta   | 8                 |
| 26              | Punata        | Villa Rivero | Aramasi           | Col. Tec. Ind. Comunitario Marcelo Quiroga | Aramasi   | 10                |
| 26              | Germán Jordán | Toco         | Toco              | Colegio Ambrosini                          | Toco  | 10                |
| 26              | Germán Jordán | Cliza        | Cliza             | Colegio Juan de Dios Balderrama            | Calle Walter Rosales                              | 26                |
| 26              | Esteban Arze  | Tarata       | Tarata            | Colegio My. Victor Ustariz                 | Tarata  | 12                |

| CIRCUNSCRIPCION | PROVINCIA     | MUNICIPIO                  | ASIENTO ELECTORAL                                 | RECINTO ELECTORAL                        | DIRECCION   | MESAS ELECTORALES |
|-----------------|---------------|----------------------------|---|--|---|-------------------|
| 26              | Germán Jordán | Cliza                      | Ucureña   | Colegio Nacional Mixto Ucureña           | Ucureña   | 10                |
| 26              | Germán Jordán | Tolata                     | Tolata  | Colegio Victor Rosales                   | Tolata  | 10                |
| 26              | Punata        | Punata                     | Punata  | Escuela Adela Zamudio                    | Calee Antofagasta   | 22                |
| 26              | Punata        | Punata                     | Punata  | Escuela Andres Maria Torrico             | Calle Espectador Rivas  | 17                |
| 26              | Capinota      | Capinota                   | Apillapampa                                       | Escuela Apillapampa                      | Apillapampa   | 3                 |
| 26              | Capinota      | Capinota                   | Mollini   | Escuela Central Marcavi                  | Mollini   | 2                 |
| 26              | Punata        | Villa Gualberto Villarroel | Villa Gualberto Villarroel (Cuchumuela)           | Escuela Cuchu Muela                      | Villa Gualberto Villarroel (Cuchumuela)                                 | 3                 |
| 26              | Esteban Arze  | Sacabamba                  | Sacabamba   | Escuela Eliseo Torrico                   | Sacabamba   | 3                 |
| 26              | Esteban Arze  | Tarata                     | Tarata  | Escuela Esteban Arze                     | Tarata  | 6                 |
| 26              | Punata        | San Benito                 | Paracaya  | Escuela Experimental Paracaya            | Paracaya  | 13                |
| 26              | Arani         | Arani                      | Arani   | Escuela Gualberto Villarroel             | Arani   | 14                |
| 26              | Punata        | Villa Rivero               | Villa Rivero                                      | Escuela Gualberto Villarroel (V. Rivero) | Villa Rivero  | 9                 |
| 26              | Esteban Arze  | Tarata                     | Izata   | Escuela Luis Terrazas                    | Izata   | 1                 |
| 26              | Arani         | Arani                      | Pocoata   | Escuela Mixta Pocoata                    | Pocoata   | 2                 |
| 26              | Capinota      | Santivañez                 | Santivañez  | Escuela Prudencio Arauco (Santivañez)    | Santivañez  | 11                |
| 26              | Esteban Arze  | Tarata                     | Tarata  | Escuela Rene Barrientos O.               | Tarata  | 7                 |
| 26              | Germán Jordán | Cliza                      | San Isidro  | Escuela San Isidro                       | Comunidad San Isidro. al oeste del municipio de Cliza                   | 2                 |
| 26              | Germán Jordán | Tolata                     | Carcaje   | Escuela Santa Maria (Carcaje)            | Carcaje   | 7                 |
| 26              | Esteban Arze  | Arbieto                    | Arpita  | Escuela Seccional Arpita                 | Arpita  | 4                 |
| 26              | Esteban Arze  | Sacabamba                  | Challaque   | Escuela Seccional Challaque              | Challaque   | 2                 |
| 26              | Germán Jordán | Cliza                      | Cliza   | Escuela Sucre                            | Cliza   | 15                |
| 26              | Capinota      | Capinota                   | Capinota  | Escuela Victor Barrientos                | Capinota  | 13                |
| 26              | Punata        | Punata                     | Punata  | Liceo Josefa M. Gandarillas (Ex Sucre)   | Calle Aroma   | 20                |
| 26              | Capinota      | Capinota                   | Hornoma   | Nucleo Central Hornoma                   | Hornoma   | 2                 |
| 26              | Esteban Arze  | Sacabamba                  | Quekoma   | Nucleo Escolar Quekoma                   | Quekoma   | 2                 |
| 26              | Punata        | Villa Gualberto Villarroel | Yana Rumi   | Nucleo Escolar Yana Rumi                 | Yana Rumi   | 1                 |
| 26              | Capinota      | Sicaya                     | Sicaya  | Nucleo Humanistico Sicaya                | Sicaya  | 5                 |
| 26              | Esteban Arze  | Sacabamba                  | Matarani  | Nucleo Matarani                          | Matarani  | 3                 |
| 26              | Punata        | Punata                     | Punata  | Sede Sindical Thaco                      | Thago   | 4                 |
| 26              | Capinota      | Santivañez                 | Chojtama  | Sede Social Chojtama                     | Chojtama  | 1                 |
| 26              | Capinota      | Santivañez                 | Calera  | Sub Central Enrique Encinas (Ex Calera)  | Calera  | 3                 |
| 26              | Punata        | Punata                     | Punata  | U. E. 18 de Mayo                         | Av. Dr. Andres Maria Torrico entre C. Expectador Rivas y C. Antofagasta | 6                 |
| 26              | Punata        | San Benito                 | Villa Quintín Mendoza (San Benito)                | U. E. 27 de Mayo (Ex Jose B. Pereira)    | Villa Quintín Mendoza (San Benito)                                      | 9                 |
| 26              | Esteban Arze  | Anzaldo                    | Quiriria  | U. E. Arturo Sarmiento de Quiriria       | Quiriria  | 1                 |
| 26              | Esteban Arze  | Arbieto                    | Angostura   | U. E. Casimiro López Terrazas            | Angostura   | 5                 |
| 26              | Capinota      | Santivañez                 | Huayñacota  | U. E. Castor Zambrana Huayñacota         | Huayñacota  | 3                 |
| 26              | Germán Jordán | Tolata                     | Junta Vecinal de la Comunidad de Complejo Carcaje | U. E. Complejo Carcaje                   | Carretera Antigua Cochabamba - Santa Cruz Km 19.5                       | 6                 |
| 26              | Punata        | San Benito                 | Villa Quintín Mendoza (San Benito)                | U. E. José Braulio Pereira               | C. Eliodoro Camacho esq. C. Eufronio Viscarra                           | 7                 |
| 26              | Punata        | Punata                     | Punata  | U. E. Libertador Simón Bolívar           | C. Calama esq. C. Espectador Rivas                                      | 1                 |
| 26              | Punata        | Punata                     | Punata  | U. E. Manuel A. Villarroel (Ex Bolivar)  | Av. Hinojosa  | 19                |
| 26              | Capinota      | Sicaya                     | Orcoma  | U. E. Orcoma                             | Comunidad Orcoma. Zona Central de la Población Orcoma                   | 3                 |
| 26              | Capinota      | Capinota                   | Capinota  | U. E. Oscar Unzaga De La Vega            | Ubicado a Norte de la localidad de Capinota                             | 4                 |
| 26              | Capinota      | Capinota                   | Playa Ancha                                       | U. E. Playa Ancha                        | Comunidad Playa Ancha, camino a Santibanez a 9 km de Capinota           | 2                 |
| 26              | Punata        | Punata                     | La Villa  | U. E. Rene Barrientos O. La Villa        | La Villa  | 2                 |
| 26              | Punata        | Punata                     | Punata  | U. E. Ruben Ferrufino (Camacho Rancho)   | Camacho Rancho  | 5                 |
| 26              | Esteban Arze  | Anzaldo                    | Anzaldo   | U. E. San José de Calasanz               | Calle Esteban Arce s/n  | 9                 |
| 26              | Esteban Arze  | Anzaldo                    | Thago Kasa  | U. E. Thagu K'asa                        | Thago K'asa   | 1                 |
| 26              | Germán Jordán | Cliza                      | Villa El Carmen                                   | U. E. Villa El Carmen                    | OTB Villa El Carmen, carretera de Cliza a Tarata, Av. Libertadores      | 1                 |

| CIRCUNSCRIPCIÓN | PROVINCIA     | MUNICIPIO    | ASIENTO ELECTORAL | RECINTO ELECTORAL                         | DIRECCION   | MESAS ELECTORALES |
|-----------------|---------------|--------------|-------------------|---|---|-------------------|
| 26              | Germán Jordán | Toco         | Ana Rancho        | U.E. Ana Rancho                           | Ana Rancho  | 3                 |
| 26              | Arani         | Arani        | Arani             | U.E. Arani                                | Arani, C/ Gualberto Villarroel "Juan B" y Pereira   | 12                |
| 26              | Esteban Arze  | Arbieto      | T'ajra            | U.E. Betty Barrientos                     | Carretera a Tarata-Cliza Punata - Comunidad T'ajra  | 3                 |
| 26              | Germán Jordán | Toco         | Chullpa Loma      | U.E. Chullpa Loma                         | Chullpa Loma  | 2                 |
| 26              | Germán Jordán | Cliza        | Cliza             | U.E. El Porvenir                          | El Porvenir   | 2                 |
| 26              | Esteban Arze  | Anzaldo      | Paccha Pata       | U.E. Esteban Andía Escobar                | Paccha Pata   | 1                 |
| 26              | Capinota      | Capinota     | Irpa Irpa         | U.E. Jaime Mendez Quiroga                 | OTB Yuruni 2, Calle del Estudiante  | 2                 |
| 26              | Esteban Arze  | Anzaldo      | La Viña           | U.E. La Viña                              | La Viña   | 2                 |
| 26              | Germán Jordán | Cliza        | Cliza             | U.E. Perez Rancho                         | Perez Rancho  | 1                 |
| 26              | Esteban Arze  | Anzaldo      | Phinquina         | U.E. Phinquina                            | Sindicato Agrario Phinquina, ubicado a lado Noroeste de la localidad de Anzaldo del Municipio de Anzaldo. | 1                 |
| 26              | Capinota      | Capinota     | Capinota          | U.E. Rodolfo Montaña Valderrama           | Av. Busch esq. Pasaje Oruro   | 2                 |
| 26              | Arani         | Arani        | Serrano           | U.E. Serrano                              | Sindicato Agrario Serrano - Carretera Troncal Cochabamba Mizque   | 1                 |
| 26              | Punata        | San Benito   | Tolata Chico      | U.E. Tolata Chico                         | Carretera Antigua Cochabamba-Santa Cruz, Km 35, Comunidad de Tolata Chico                                 | 2                 |
| 26              | Esteban Arze  | Arbieto      | Mamanaca          | Unidad Educativa 6 de Junio Mamanaca      | Mamanaca  | 4                 |
| 26              | Esteban Arze  | Anzaldo      | Alfamayu          | Unidad Educativa Alfamayu                 | Alfamayu  | 1                 |
| 26              | Esteban Arze  | Arbieto      | Aranjuez          | Unidad Educativa Antonio Arnez Aranjuez   | Aranjuez  | 2                 |
| 26              | Esteban Arze  | Sacabamba    | Apillapa          | Unidad Educativa Apillapa                 | Apillapa  | 1                 |
| 26              | Capinota      | Santivañez   | Caporaya          | Unidad Educativa Caporaya                 | Caporaya  | 2                 |
| 26              | Esteban Arze  | Arbieto      | Llave Mayu        | Unidad Educativa Carlos Canelas           | Camino a Punata Pasado La Tranca  | 20                |
| 26              | Germán Jordán | Cliza        | Chullpas          | Unidad Educativa Chullpas                 | Chullpas  | 3                 |
| 26              | Arani         | Arani        | Collpaciaco       | Unidad Educativa Collpaciaco              | Collpaciaco   | 3                 |
| 26              | Capinota      | Capinota     | Irpa Irpa         | Unidad Educativa Custodio Ayaviri         | Av. Coboce  | 15                |
| 26              | Capinota      | Capinota     | Charamoco         | Unidad Educativa Gustavo Garcia (Charamo) | Charamoco   | 4                 |
| 26              | Esteban Arze  | Tarata       | Huasa Rancho      | Unidad Educativa Huasa Rancho             | Huasa Rancho  | 1                 |
| 26              | Germán Jordán | Cliza        | Huasacalle        | Unidad Educativa Huasacalle               | Huasacalle  | 4                 |
| 26              | Esteban Arze  | Tarata       | Huayculi          | Unidad Educativa Huayculi                 | Huayculi  | 4                 |
| 26              | Esteban Arze  | Tarata       | Huerta Mayu       | Unidad Educativa Huerta Mayu              | Huerta Mayu   | 2                 |
| 26              | Capinota      | Santivañez   | Poquera           | Unidad Educativa Jose Rivera              | Poquera   | 2                 |
| 26              | Capinota      | Capinota     | Capinota          | Unidad Educativa Juana Azurduy De Padilla | Capinota  | 9                 |
| 26              | Punata        | Villa Rivero | Aramasi           | Unidad Educativa Martín Cárdenas Hermoso  | Aramasi   | 3                 |
| 26              | Punata        | Punata       | Punata            | Unidad Educativa Mayor Rocha (Yacanhuyo)  | Mayor Rocha   | 5                 |
| 26              | Punata        | Punata       | La Villa          | Unidad Educativa Molle Huma               | La Villa  | 4                 |
| 26              | Capinota      | Santivañez   | Pampa Churihua    | Unidad Educativa Pampa Churihua           | Pampa Churihua  | 1                 |
| 26              | Capinota      | Santivañez   | Rocha Rancho      | Unidad Educativa Rocha Rancho             | Rocha Rancho  | 3                 |
| 26              | Germán Jordán | Cliza        | Santa Lucia       | Unidad Educativa Santa Lucia              | Santa Lucia   | 3                 |
| 26              | Germán Jordán | Toco         | Siches            | Unidad Educativa Siches                   | Siches  | 2                 |
| 26              | Punata        | Tacachi      | Tacachi           | Unidad Educativa Tacachi                  | Tacachi   | 4                 |
| 26              | Punata        | Punata       | Punata            | Unidad Educativa Tajamar                  | Centro de Salud Tajamar   | 4                 |
| 26              | Punata        | Punata       | Punata            | Unidad Educativa Tambillo Chico           | Punata  | 2                 |
| 26              | Capinota      | Capinota     | Tocohalla         | Unidad Educativa Tokoalla                 | Tocohalla   | 1                 |
| 26              | Punata        | San Benito   | Paracaya          | Unidad Educativa Wañakahua                | Paracaya  | 2                 |
| 26              | Capinota      | Capinota     | Yatamoco          | Unidad Educativa Yatamoco                 | Yatamoco  | 3                 |

### TRASLADO DE MESAS ELECTORALES - CREACIÓN ALTERNATIVA DE RECINTOS ELECTORALES

| Nº | CIRCUNSCRIPCIÓN | PROVINCIA | MUNICIPIO  | ASIENTO ELECTORAL | RECINTO A DESCONGESTIONAR       | RECINTO ALTERNATIVO  | DIRECCIÓN  | RANGO DE MESAS | CANTIDAD DE MESAS | MOTIVO DE TRASLADO       |
|----|-----------------|-----------|------------|-------------------|---------------------------------|----------------------|--|----------------|-------------------|--------------------------|
| 1  | C-26            | Punata    | San Benito | Sunchu Pampa      | U.E. Sunchu Pampa               | U. E. Lobo Rancho    | Zona Lobo Rancho.  | 1 a 4          | 4                 | Demolición de ambientes. |
| 2  |                 | Punata    | San Benito | Huaricaya         | Colegio Simon Bolivar Huaricaya | U.E. Simon Bolivar B | Huariaya, Km 36 carretera antigua a Santa Cruz 200 m al norte. | 1 a 5          | 5                 | Demolición de ambientes. |



## MUNICIPIOS

- Ayopaya
- Morochata
- Cocapata
- Arque
- Tocopaya
- Sipe sipe
- Vinto
- Tapacarí
- Bolívar



# CIRCUNSCRIPCIÓN UNINOMINAL 27

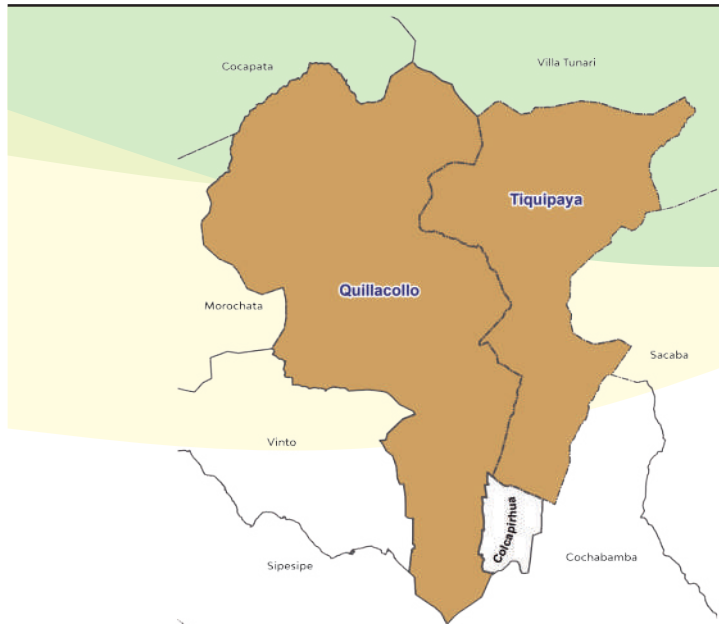
| CIRCUNSCRIPCIÓN | PROVINCIA   | MUNICIPIO | ASIENTO ELECTORAL   | RECINTO ELECTORAL                        | DIRECCION   | MESAS ELECTORALES |
|-----------------|-------------|-----------|---------------------|--|---|-------------------|
| 27              | Ayopaya     | Ayopaya   | Chamacoma           | U.E. Chamacoma                           | Chamacoma   | 2                 |
| 27              | Ayopaya     | Morochata | Piusillas           | Colegio Rene Barrientos Ortuño Piusilla  | Piusillas   | 3                 |
| 27              | Ayopaya     | Cocapata  | Cocapata            | Colegio Secundario Cocapata              | Cocapata  | 2                 |
| 27              | Ayopaya     | Ayopaya   | Icoya Kami          | Colegio Simon Bolivar Fe y Alegria       | Icoya Kami  | 8                 |
| 27              | Quillacollo | Sipesipe  | Itapaya             | Esc. Rene Barrientos Ortuño (Itapaya)    | Itapaya   | 7                 |
| 27              | Tapacarí    | Tapacarí  | Challa Grande       | Escuela Challa Grande                    | Challa Grande   | 2                 |
| 27              | Ayopaya     | Cocapata  | El Choro            | Escuela 15 de Febrero (El Choro)         | El Choro  | 4                 |
| 27              | Ayopaya     | Morochata | Chaupisuyo B        | Escuela 26 de Mayo Chaupisuyo B          | Chaupisuyo B  | 4                 |
| 27              | Quillacollo | Sipesipe  | Mallco Rancho       | Escuela Boliviana Americana              | Mallco Rancho   | 12                |
| 27              | Ayopaya     | Cocapata  | Falsuri             | Escuela Choquecamata (Falsuri)           | Falsuri   | 2                 |
| 27              | Tapacarí    | Tapacarí  | Chuñu Chuñuni       | Escuela Chuñu Chuñuni                    | Chuñu Chuñuni   | 3                 |
| 27              | Bolívar     | Bolívar   | Coyuma              | Escuela Coyuma                           | Coyuma  | 1                 |
| 27              | Arque       | Arque     | Ovejeria Larama     | Escuela E Internado Dario Antezana V.    | Ovejeria Larama   | 3                 |
| 27              | Arque       | Tacopaya  | Totora Pampa        | Escuela Elizardo Perez (Totorapampa)     | Totora Pampa  | 4                 |
| 27              | Ayopaya     | Morochata | Chinchiri           | Escuela Gildaro Antezana Rojas           | Chinchiri   | 4                 |
| 27              | Ayopaya     | Morochata | Yayani              | Escuela Hilarion Grageda Yayani          | Yayani  | 4                 |
| 27              | Quillacollo | Vinto     | La Chulla           | Escuela Ismael Montes                    | La Chulla   | 16                |
| 27              | Bolívar     | Bolívar   | Jorenko Villa Verde | Escuela Jorenko Villa Verde              | Jorenko-Villa Verde   | 2                 |
| 27              | Arque       | Arque     | Pongo Kasa          | Escuela Juana Azurduy Pongo K'Asa        | Pongo Kasa  | 2                 |
| 27              | Ayopaya     | Morochata | Punacachi           | Escuela Julio Espinoza Canelas Punacachi | Punacachi   | 4                 |
| 27              | Arque       | Arque     | Tujsuma             | Escuela Marcelo Quiroga Santa Cruz       | Tujsuma   | 4                 |
| 27              | Ayopaya     | Morochata | Morochata           | Escuela Mariano Baptista Morochata       | Morochata   | 6                 |
| 27              | Ayopaya     | Ayopaya   | Calchani            | Escuela Mariano Baptista (Calchani)      | Calchani  | 2                 |
| 27              | Quillacollo | Vinto     | Vinto               | Escuela Martín Cardenas                  | Vinto   | 21                |
| 27              | Arque       | Tacopaya  | Tujuta              | Escuela Martin Cardenas (Tujuta)         | Tujuta  | 1                 |
| 27              | Quillacollo | Vinto     | Vinto               | Escuela Melchor Cuadros                  | Vinto   | 30                |
| 27              | Tapacarí    | Tapacarí  | Tita Gallo          | Escuela Monseñor Angel Gelmi             | Tita Gallo  | 3                 |
| 27              | Arque       | Arque     | Arque               | Escuela Nataniel Aguirre                 | Arque   | 4                 |
| 27              | Ayopaya     | Cocapata  | Villa Vinto         | Escuela Oscar Alfaro Villa Vinto         | Villa Vinto   | 5                 |
| 27              | Ayopaya     | Cocapata  | Calientes           | Escuela Pedro Domingo Murillo Calientes  | Calientes   | 4                 |
| 27              | Ayopaya     | Cocapata  | Machacayma          | Escuela Seccional Machacayma             | Machacayma  | 5                 |
| 27              | Arque       | Tacopaya  | Ventilla            | Escuela Seccional Rene Barrientos        | Ventilla  | 2                 |
| 27              | Quillacollo | Sipesipe  | Sipe Sipe           | Escuela Sucre (Sipe Sipe)                | Sipe Sipe   | 23                |
| 27              | Arque       | Tacopaya  | Aguas Calientes     | Escuela Vicente Donoso (Aguas Calientes) | Aguas Calientes   | 1                 |
| 27              | Bolívar     | Bolívar   | Vilacayma           | Escuela Vilacayma                        | Vilacayma   | 2                 |
| 27              | Tapacarí    | Tapacarí  | Confital            | Nucleo Escolar Confital                  | Confital  | 2                 |
| 27              | Ayopaya     | Cocapata  | Rinconada           | Nucleo Escolar Pedro Laime Chuspi        | Rinconada   | 2                 |
| 27              | Quillacollo | Vinto     | Thiomoko            | Nucleo Escolar Simon Bolivar (Thiomoko)  | Comunidad Thiomoko  | 9                 |
| 27              | Ayopaya     | Cocapata  | Chillavi            | Nucleo German Busch (Chillavi)           | Chillavi  | 1                 |
| 27              | Tapacarí    | Tapacarí  | Kalliri             | Sede Comunal Kalliri                     | Kalliri   | 1                 |
| 27              | Arque       | Tacopaya  | Yarviri Grande      | U. E. 12 de Abril                        | Comunidad Yarviri Grande, Sub Central Palca Mayu            | 1                 |
| 27              | Ayopaya     | Ayopaya   | Ascasive Alto       | U. E. Ascasivi                           | Comunidad Serro Blanco, Ascasive Alto, sobre camino vecinal | 1                 |
| 27              | Quillacollo | Vinto     | Vinto               | U. E. Carmen Rosa Salguero               | Calle Miguel Mercado Moreira esq. Circunvalación            | 3                 |

| CIRCUNSCRIPCIÓN | PROVINCIA   | MUNICIPIO | ASIENTO ELECTORAL          | RECINTO ELECTORAL                 | DIRECCION   | MESAS ELECTORALES |
|-----------------|-------------|-----------|----------------------------|-----------------------------------|---|-------------------|
| 27              | Quillacollo | Sipesipe  | Mallco Rancho              | U. E. Cohachaca Chico             | OTB Coacha Chico, Distrito Mallcorancho   | 5                 |
| 27              | Quillacollo | Vinto     | Anocaraire                 | U. E. Combuayo                    | Calle de Combuayo   | 3                 |
| 27              | Ayopaya     | Ayopaya   | Cotani                     | U. E. Cotani                      | Comunidad Cotani, al sur del municipio de Independencia.  | 2                 |
| 27              | Ayopaya     | Ayopaya   | Cuesta K'uchu              | U. E. Cuesta Cuchu                | Comunidad Cuesta K'uchu, sobre camino vecinal a Cuesta Cuchu  | 1                 |
| 27              | Quillacollo | Sipesipe  | Sauce Rancho               | U. E. German Busch                | Comunidad Payacollo, carretera Oruro - Cochabamba Km 21 1/2 aprox. C/ 2 DE Septiembre   | 7                 |
| 27              | Quillacollo | Sipesipe  | Sauce Rancho               | U. E. Isidoro Carrasco Olguín     | OTB Comunidad Caramarca Otavi, carretera Cochabamba - Oruro   | 5                 |
| 27              | Ayopaya     | Ayopaya   | Lirimani                   | U. E. Lirimani                    | Comunidad Lirimani, al sur del municipio Independencia.   | 1                 |
| 27              | Ayopaya     | Ayopaya   | Llajma Alto Chamacoma      | U. E. Llajma                      | Comunidad Llajma Alto Chamacoma, sobre el camino vecinal  | 1                 |
| 27              | Quillacollo | Vinto     | Vinto                      | U. E. María Ayma                  | Carretera a Machajmarca   | 6                 |
| 27              | Quillacollo | Vinto     | Vinto                      | U. E. Nuestra Señora del Rosario  | Pasaje Bolívar  | 3                 |
| 27              | Ayopaya     | Ayopaya   | Colaya                     | U. E. Qhulaya                     | Comunidad Colaya, sobre camino vecinal  | 2                 |
| 27              | Ayopaya     | Morochata | Lachiraya                  | U. E. Raymundo Herman Pint        | Comunidad Lachiraya, al oeste del municipio de Morochata.   | 1                 |
| 27              | Ayopaya     | Morochata | Sauce Rancho               | U. E. Sauce Rancho                | Comunidad Sauce Rancho, sobre el camino a Chacamayu   | 1                 |
| 27              | Ayopaya     | Morochata | Tuiruni Grande             | U. E. Tuiruni                     | comunidad Tuiruni Grande, sobre camino vecinal  | 1                 |
| 27              | Quillacollo | Sipesipe  | Viloma Cala Cala           | U. E. Viloma Cala Cala            | Comunidad Viloma Cala Cala  | 3                 |
| 27              | Quillacollo | Vinto     | Vinto                      | U.E. 5 de Septiembre              | OTB 21 de Septiembre - Calle Tte. Benavides   | 5                 |
| 27              | Arque       | Tacopaya  | Tacopaya                   | U.E. Adolfo Mercado               | Tacopaya  | 5                 |
| 27              | Quillacollo | Vinto     | Anocaraire                 | U.E. Álvaro García Linera         | Calle Integración   | 5                 |
| 27              | Tapacarí    | Tapacarí  | Apharumiri                 | U.E. Apharumiri                   | Apharumiri  | 1                 |
| 27              | Tapacarí    | Tapacarí  | Arasaya                    | U.E. Arasaya                      | Arasaya   | 2                 |
| 27              | Quillacollo | Vinto     | Vinto                      | U.E. Avelino Mérida Zubieta       | Calle Colombia entre Calle Brasil y calle Venezuela   | 8                 |
| 27              | Quillacollo | Vinto     | Vinto                      | U.E. Bartolina Sisa               | Calle Innominada  | 3                 |
| 27              | Bolivar     | Bolivar   | Carpani                    | U.E. Carpani                      | Carpani   | 2                 |
| 27              | Bolivar     | Bolivar   | Challoma                   | U.E. Challoma                     | Challoma  | 1                 |
| 27              | Tapacarí    | Tapacarí  | Chillca Grande             | U.E. Chillca Grande               | Chillca Grande  | 1                 |
| 27              | Ayopaya     | Ayopaya   | Comunidad de Villa Hermosa | U.E. Constantino Velasco          | Ubicado sobre la carretera principal de Cochabamba a Independencia ingreso por Pongo K'asa, cruce a Kami, localidad Villa Hermosa.          | 3                 |
| 27              | Tapacarí    | Tapacarí  | Coracaba                   | U.E. Coracaba                     | Coracaba  | 1                 |
| 27              | Quillacollo | Sipesipe  | Sipe Sipe                  | U.E. Daniel Albornoz I            | OTB Monte Canto, Calle 2  | 2                 |
| 27              | Arque       | Arque     | K'utimarca                 | U.E. Dña. Adela Zamudio           | K'utimarca  | 2                 |
| 27              | Arque       | Tacopaya  | Comunidad Micayani Grande  | U.E. Genoveva Rios                | Michayani Grande  | 1                 |
| 27              | Ayopaya     | Cocapata  | Huajchamayu                | U.E. Huajchamayu                  | Huajchamayu camino a Lagunillas   | 1                 |
| 27              | Ayopaya     | Ayopaya   | Independencia              | U.E. Jose Miguel Lanza            | Diagonal de La Unidad Educativa Jose Miguel Lanza   | 12                |
| 27              | Ayopaya     | Cocapata  | La aguada                  | U.E. Juan Arrutia                 | Sindicato Agrario Campesino La Aguada al sur del municipio de Cocapata  | 1                 |
| 27              | Ayopaya     | Ayopaya   | Pocanche                   | U.E. Julian Apaza de Pocanchi     | Pocanche  | 2                 |
| 27              | Arque       | Arque     | Huaycha                    | U.E. Julio Dario Dazzi            | Huaycha   | 2                 |
| 27              | Ayopaya     | Ayopaya   | Carhuani                   | U.E. Karhuani                     | Se encuentra al norte del municipio de Independencia comunidad Carhuani   | 1                 |
| 27              | Quillacollo | Vinto     | Llave Grande               | U.E. La Llave                     | Comunidad Llave Grande  | 2                 |
| 27              | Tapacarí    | Tapacarí  | Lacolaconi                 | U.E. Lacolaconi                   | Lacolaconi  | 2                 |
| 27              | Tapacarí    | Tapacarí  | Challa                     | U.E. Lacuyo                       | Challa  | 3                 |
| 27              | Ayopaya     | Cocapata  | Lagunillas                 | U.E. Lagunillas                   | NorEste de la Capital del Municipio de Cocapata.  | 2                 |
| 27              | Ayopaya     | Ayopaya   | Comunidad Chinosive        | U.E. Marcelo Quiroga Santa Cruz   | Ubicado sobre la carretera principal de Cochabamba a Independencia ingreso por Pongo K'asa, cruce Tapacarí, localidad Chinosive (Lip'ichi). | 1                 |
| 27              | Bolivar     | Bolivar   | Villa Victoria             | U.E. Mejillones de Villa Victoria | Villa Victoria  | 2                 |
| 27              | Ayopaya     | Cocapata  | Muñoz Cueva                | U.E. Muñoz Cueva                  | Sindicato Muñoz Cueva   | 1                 |
| 27              | Bolivar     | Bolivar   | Comuna                     | U.E. San Juan de La Comuna        | Comuna  | 1                 |
| 27              | Arque       | Arque     | Colcha                     | U.E. San Pedro                    | Comunidad Nueva Colcha, sobre camino vecinal  | 1                 |
| 27              | Ayopaya     | Cocapata  | Sequerancho                | U.E. Seque Rancho                 | Comunidad Sequerancho   | 3                 |
| 27              | Bolivar     | Bolivar   | Bolivar                    | U.E. Simón Bolívar                | Bolivar   | 4                 |
| 27              | Quillacollo | Vinto     | Anocaraire                 | U.E. Simón I. Patiño              | Avenida Pairumani   | 4                 |
| 27              | Quillacollo | Vinto     | Vinto                      | U.E. Soledad Rivas                | OTB Cercado-Vinto, una cuadra al oeste del seminario de Vinto   | 5                 |
| 27              | Bolivar     | Bolivar   | Tangaleque                 | U.E. Tangaleque                   | Tangaleque  | 1                 |
| 27              | Ayopaya     | Cocapata  | Tocorani                   | U.E. Tocorani                     | Comunidad Tocorani  | 2                 |
| 27              | Tapacarí    | Tapacarí  | Tumuyu                     | U.E. Tumuyo                       | Comunidad Tumuyu Lado Sudeste de la capital del municipio Tapacarí  | 1                 |
| 27              | Ayopaya     | Cocapata  | Tunari                     | U.E. Tunari                       | Comunidad Tunari  | 3                 |
| 27              | Tapacarí    | Tapacarí  | Tunas Vinto                | U.E. Tunas Vinto                  | Tunas Vinto-Apharumiri  | 2                 |
| 27              | Arque       | Tacopaya  | Chiquiruyo                 | U.E. Tupac Katari                 | Comunidad Chiquiruyo, sobre camino vecinal  | 1                 |
| 27              | Bolivar     | Bolivar   | Vilapampa                  | U.E. Vilapampa                    | Vilapampa   | 1                 |
| 27              | Quillacollo | Vinto     | Vilomilla                  | U.E. Vilomilla                    | Vilomilla   | 3                 |

| CIRCUNSCRIPCIÓN | PROVINCIA   | MUNICIPIO | ASIENTO ELECTORAL      | RECINTO ELECTORAL                      | DIRECCION   | MESAS ELECTORALES |
|-----------------|-------------|-----------|------------------------|--|---|-------------------|
| 27              | Bolivar     | Bolivar   | Yarvicoya              | U.E. Yarvicoya                         | Yarvicoya   | 2                 |
| 27              | Tapacarí    | Tapacarí  | Jatun Cienega          | U.E. Zenobio Gallardo                  | Distrito Ramadas, comunidad Jatun Cienega                       | 1                 |
| 27              | Quillacollo | Sipesipe  | Caviloma               | Unidad Educativa Caviloma              | Comunidad Caviloma  | 7                 |
| 27              | Quillacollo | Sipesipe  | Mallco Chapi           | Unidad Educativa 3 de Abril            | Mallco Chapi  | 12                |
| 27              | Quillacollo | Sipesipe  | Sipe Sipe              | Unidad Educativa Andres Uzeda Ocampo   | Sipe Sipe   | 22                |
| 27              | Arque       | Tacopaya  | San Miguel de Aquerani | Unidad Educativa Aniceto Arce          | San Miguel de Aquerani  | 2                 |
| 27              | Quillacollo | Vinto     | Anocaraire             | Unidad Educativa Anocaraire            | Anocaraire  | 14                |
| 27              | Arque       | Tacopaya  | Auqui Pampa            | Unidad Educativa Auquipampa            | Auqui Pampa   | 3                 |
| 27              | Quillacollo | Sipesipe  | Caramarca              | Unidad Educativa Caramarca Collpa      | Comunidad Caramarca, Acera Este de La Plaza de Collpa Caramarca | 4                 |
| 27              | Tapacarí    | Tapacarí  | Villa Pereira          | Unidad Educativa Central Villa Pereira | Villa Pereira   | 3                 |
| 27              | Arque       | Arque     | Changolla              | Unidad Educativa Changolla             | Changolla   | 2                 |
| 27              | Ayopaya     | Ayopaya   | Chaupisuyo A           | Unidad Educativa Chapisuyo A           | Chaupisuyo A  | 3                 |
| 27              | Ayopaya     | Ayopaya   | Charahuaytu            | Unidad Educativa Charahuaytu           | Charahuaytu   | 4                 |
| 27              | Ayopaya     | Cocapata  | Chiaraje               | Unidad Educativa Chiaraje              | Chiaraje  | 2                 |
| 27              | Tapacarí    | Tapacarí  | Chullpa Kasa           | Unidad Educativa Chullpa K'Asa         | Chullpa Kasa  | 1                 |
| 27              | Ayopaya     | Cocapata  | Colorado               | Unidad Educativa Colorado              | Colorado  | 3                 |
| 27              | Quillacollo | Vinto     | Vinto                  | Unidad Educativa David Arzabe          | Vinto   | 16                |
| 27              | Ayopaya     | Cocapata  | El Chorito             | Unidad Educativa El Chorito            | El Chorito  | 1                 |
| 27              | Ayopaya     | Morochata | Humamarca              | Unidad Educativa Humamarca             | Comunidad de Humamarca, sobre camino vecinal                    | 2                 |
| 27              | Ayopaya     | Cocapata  | Icari                  | Unidad Educativa Icari                 | Icari   | 2                 |
| 27              | Ayopaya     | Morochata | Iglesiani              | Unidad Educativa Iglesiasiani          | Iglesiani   | 1                 |
| 27              | Tapacarí    | Tapacarí  | Japo Kasa              | Unidad Educativa Japo K'Asa            | Japo Kasa   | 4                 |
| 27              | Tapacarí    | Tapacarí  | Katariri               | Unidad Educativa Katariri              | Katariri  | 3                 |
| 27              | Quillacollo | Vinto     | Keraya                 | Unidad Educativa Keraya                | Keraya  | 2                 |
| 27              | Tapacarí    | Tapacarí  | Kjarkas                | Unidad Educativa Kjarkas               | Kjarkas   | 2                 |
| 27              | Tapacarí    | Tapacarí  | Llavini                | Unidad Educativa Llavini               | Llavini   | 2                 |
| 27              | Ayopaya     | Ayopaya   | Machaca                | Unidad Educativa Machaca               | Machaca   | 1                 |
| 27              | Ayopaya     | Cocapata  | Maravillas             | Unidad Educativa Maravillas            | Maravillas  | 2                 |
| 27              | Tapacarí    | Tapacarí  | Leque                  | Unidad Educativa Norberto Jimenez      | Leque   | 3                 |
| 27              | Ayopaya     | Morochata | Pucarani Grande        | Unidad Educativa Pucarani Grande       | Pucarani Grande   | 1                 |
| 27              | Tapacarí    | Tapacarí  | La Ramada              | Unidad Educativa Ramadas               | La Ramada   | 3                 |
| 27              | Ayopaya     | Ayopaya   | Tiquirpaya             | Unidad Educativa Sabino Wallku         | Tiquirpaya  | 2                 |
| 27              | Quillacollo | Vinto     | Vinto                  | Unidad Educativa Sagrada Familia       | Vinto   | 15                |
| 27              | Tapacarí    | Tapacarí  | Nueva Florida          | Unidad Educativa San Antonio           | Nueva Florida   | 2                 |
| 27              | Quillacollo | Sipesipe  | Sauce Rancho           | Unidad Educativa Sauce Rancho          | Sauce Rancho  | 14                |
| 27              | Ayopaya     | Ayopaya   | Sisi Palermo           | Unidad Educativa Sisi Palermo          | Sisi Palermo  | 2                 |
| 27              | Tapacarí    | Tapacarí  | Tapacari               | Unidad Educativa Sucre                 | Tapacari  | 7                 |
| 27              | Quillacollo | Sipesipe  | Suticollo              | Unidad Educativa Suticollo             | Suticollo   | 15                |
| 27              | Ayopaya     | Ayopaya   | Tapaza                 | Unidad Educativa Tapaza                | Tapaza  | 1                 |
| 27              | Quillacollo | Sipesipe  | Siqui Siquia           | Unidad Educativa Toribio Claure        | Comunidad Siqui Siquia  | 3                 |
| 27              | Ayopaya     | Cocapata  | Totorani               | Unidad Educativa Totorani              | Totorani  | 3                 |
| 27              | Quillacollo | Sipesipe  | Uchu Uchu              | Unidad Educativa Uchu Uchu             | Uchu Uchu   | 2                 |
| 27              | Ayopaya     | Ayopaya   | Villa Pucara           | Unidad Educativa Villa Pucara          | Villa Pucara  | 2                 |
| 27              | Quillacollo | Sipesipe  | Viloma                 | Unidad Educativa Viloma                | Viloma  | 7                 |
| 27              | Tapacarí    | Tapacarí  | Waca Playa             | Unidad Educativa Waca Playa            | Waca Playa  | 3                 |
| 27              | Arque       | Arque     | Tarujayña              | Unidad Escolar Tupac Katari Tarujayña  | Comunidad Tarujayña, sobre camino vecinal                       | 1                 |

**TRASLADO DE MESAS ELECTORALES - CREACIÓN ALTERNATIVA DE RECINTOS ELECTORALES**

| Nº | CIRCUNSCRIPCIÓN | PROVINCIA   | MUNICIPIO | ASIENTO ELECTORAL | RECINTO A DESCONGESTIONAR | RECINTO ALTERNATIVO | DIRECCIÓN   | RANGO DE MESAS | CANTIDAD DE MESAS | MOTIVO DE TRASLADO              |
|----|-----------------|-------------|-----------|-------------------|---------------------------|---------------------|---|----------------|-------------------|---------------------------------|
| 1  | C-27            | Quillacollo | Vinto     | Machac Marca      | U.E. Reino Unido          | U.E. Vargas Linde   | Av. Vargas Linde, Calle S/N a 900 m de la U.E. Reino Unido. | 1 a 26         | 26                | Construcción / Remodelación.    |
| 2  |                 | Quillacollo | Sipe Sipe | Parotani          | U.E. Eduardo Abaroa       | U.E. Carlos Quiton  | Carretera Suticollo Confital Km 38, lado Hospital Parotani. | 1 a 13         | 13                | Cambio de dirección de Recinto. |



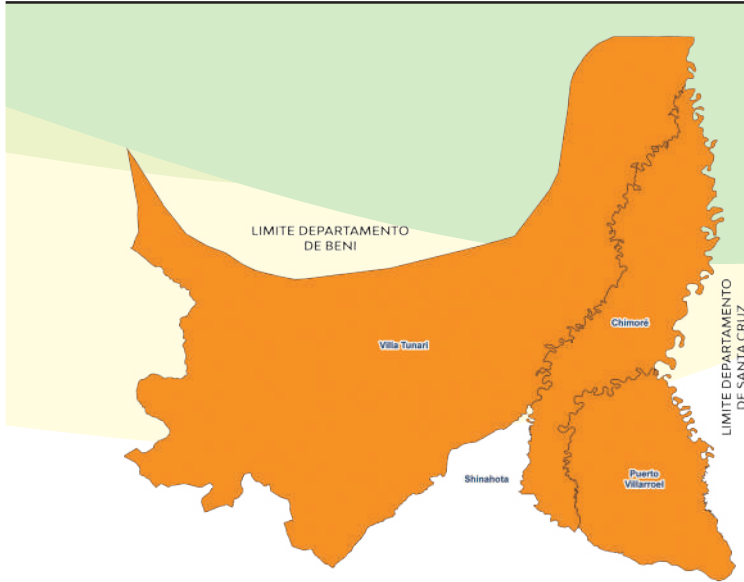
## MUNICIPIOS

- Quillacollo
- Tiquipaya

# CIRCUNSCRIPCIÓN UNINOMINAL 28

| CIRCUNSCRIPCIÓN | PROVINCIA   | MUNICIPIO   | ASIENTO ELECTORAL     | RECINTO ELECTORAL                                     | DIRECCION  | MESAS ELECTORALES |
|-----------------|-------------|-------------|-----------------------|---|--|-------------------|
| 28              | Quillacollo | Quillacollo | Quillacollo           | (Cárcel) Penal San Pablo                              | Penal de San Pablo   | 2                 |
| 28              | Quillacollo | Tiquipaya   | Linde Chiquicollo     | Aldeas S.O.S  | Linde - Chiquicollo  | 9                 |
| 28              | Quillacollo | Quillacollo | Piñami                | Centro Integral Niño Jesus Fe y Alegria               | Calle 4 y Miraflores   | 9                 |
| 28              | Quillacollo | Quillacollo | Misicuni              | Centro Internado Misicuni                             | Misicuni   | 3                 |
| 28              | Quillacollo | Quillacollo | Quillacollo           | Colegio Cristina Prada                                | 23 de Marzo S/N y Carmela Cerruto  | 13                |
| 28              | Quillacollo | Quillacollo | Quillacollo           | Colegio Franz Tamayo                                  | Av. Suarez Miranda Nro 515   | 22                |
| 28              | Quillacollo | Quillacollo | Cotapachi             | Colegio Nacional Calama (Nueva Infraestructura)       | Avenida Ferroviaria Sud  | 6                 |
| 28              | Quillacollo | Tiquipaya   | Tiquipaya             | Colegio San Miguel (Tiquipaya)                        | Tiquipaya  | 17                |
| 28              | Quillacollo | Tiquipaya   | Tiquipaya             | Colegio Simon Bolivar (Tiquipaya)                     | Tiquipaya  | 31                |
| 28              | Quillacollo | Quillacollo | Quillacollo           | Escuela 12 de Septiembre                              | General Camacho Final Sud  | 15                |
| 28              | Quillacollo | Quillacollo | Quillacollo           | Escuela Arturo Quitón                                 | Calle Final Antofagasta  | 18                |
| 28              | Quillacollo | Tiquipaya   | Rumi Mayu (Tiquipaya) | Escuela Eugenia Ravasco                               | Rumi Mayu (Tiquipaya)  | 11                |
| 28              | Quillacollo | Quillacollo | Piñami                | Escuela Felix Martinez                                | Av. Blanco Galindo Km 10 y Medio   | 27                |
| 28              | Quillacollo | Quillacollo | Quillacollo           | Escuela Fidelia C. De Sanchez                         | Calle 6 de Agosto y Cleomedes Blanco   | 11                |
| 28              | Quillacollo | Tiquipaya   | Linde Chiquicollo     | Escuela Isaac Attie                                   | Linde - Chiquicollo  | 13                |
| 28              | Quillacollo | Tiquipaya   | Waripucara            | Escuela Seccional Waripucara                          | Waripucara   | 1                 |
| 28              | Quillacollo | Quillacollo | Quillacollo           | Escuela Simón Bolivar                                 | General Pando Pacheco y Ballivian  | 15                |
| 28              | Quillacollo | Quillacollo | Quillacollo           | Escuela Tomas Bata                                    | Calle 12 de Enero  | 12                |
| 28              | Quillacollo | Tiquipaya   | Trojes                | Escuela Toribio Claire                                | Trojes   | 28                |
| 28              | Quillacollo | Quillacollo | Quillacollo           | Instituto Particular Quillacollo                      | Quillacollo  | 14                |
| 28              | Quillacollo | Quillacollo | El Paso               | Instituto Tecnológico El Paso                         | Avenida Elias Meneces  | 9                 |
| 28              | Quillacollo | Quillacollo | Quillacollo           | Liceo América   | Cleomedes Blanco y Atacama   | 22                |
| 28              | Quillacollo | Quillacollo | Paucarpata            | Normal Simón Rodríguez (Ex Nucleo Escolar Paucarpata) | 4 Km. de Quillacollo al Norte  | 14                |
| 28              | Quillacollo | Tiquipaya   | Chapisirca            | Nucleo Educativo Chapisirca                           | Chapisirca   | 4                 |
| 28              | Quillacollo | Quillacollo | Quillacollo           | Teofilo Vargas Candia B                               | 23 de Marzo S/N y Carmela Cerruto  | 21                |
| 28              | Quillacollo | Tiquipaya   | Ciudad del Niño       | U. E. Constantino I                                   | C/ Mejillones entre Av. Circunvalación Beijing y C/ Cochabamba                   | 2                 |
| 28              | Quillacollo | Quillacollo | El Paso               | U. E. El Paso A                                       | Zona Central El Paso   | 16                |
| 28              | Quillacollo | Quillacollo | Illataco              | U. E. Jose Miguel Lanza (Illataco)                    | 5 Km. de Quillacollo al Norte  | 9                 |
| 28              | Quillacollo | Quillacollo | Cotapachi             | U. E. Mcal. José Ballivian                            | Barrio Saavedra, Av. Capitán Victor Ustáriz entre Av. Circunvalación (Cotapachi) | 14                |
| 28              | Quillacollo | Quillacollo | Cotapachi             | U. E. Milivoy Eterovic Matenda                        | Km 12 y 1/2 Av. Blanco Galindo y Av. Cochabamba a 150 Mts. Rio Wayculi           | 13                |
| 28              | Quillacollo | Quillacollo | Quillacollo           | U. E. Nuestra Señora de Urkupíña                      | Calle Ricardo Soruco entre Walter Moreno y Nataniel Aguirre                      | 2                 |

|    |             |             |                             |   |  |    |
|----|-------------|-------------|-----------------------------|---|--|----|
| 28 | Quillacollo | Quillacollo | Potrero                     | U. E. Potrero   | Comunidad Potrero, al norte del municipio Quillacollo sobre el camino vecinal                | 7  |
| 28 | Quillacollo | Quillacollo | Misicuni                    | U. E. Rene Barrientos Ortuño (Misicuni)                       | Misicuni   | 2  |
| 28 | Quillacollo | Quillacollo | Quillacollo                 | U. E. San Martín de Porres                                    | Barrio Manaco, Calle 12 de Enero entre Av. Martín Cárdenas y Av. Virgen de Urkupiña          | 3  |
| 28 | Quillacollo | Tiquipaya   | Linde Chiquicollo           | U. E. Titos Linde   | Av. Malteria C/ Innominada a una cuadra y media del Instituto Oncológico Nacional, Linde S/N | 3  |
| 28 | Quillacollo | Quillacollo | Quillacollo                 | U. E. Tunari  | C/ 23 de Marzo entre Nueva Luz, OTB Tunari   | 8  |
| 28 | Quillacollo | Quillacollo | Quillacollo                 | U.E. 12 de Enero B  | Av. Gral. Camacho entre Calle 10 y Av. Fructuoso Mercado                                     | 5  |
| 28 | Quillacollo | Quillacollo | Quillacollo                 | U.E. 1ro. de Mayo   | Calle 1ro. De Mayo entre calle 21 de Septiembre y Calle Thomas Bata                          | 4  |
| 28 | Quillacollo | Quillacollo | Quillacollo                 | U.E. 21 de Septiembre   | OTB Aasana Villa Maria, Calle 13, al frente de la Plaza                                      | 13 |
| 28 | Quillacollo | Quillacollo | Quillacollo                 | U.E. 23 de Marzo  | Calle Huachirancho   | 3  |
| 28 | Quillacollo | Quillacollo | Quillacollo                 | U.E. Cerro Cota   | Ubicado en el cerro la cota OTB, La Cota zona calvario.                                      | 2  |
| 28 | Quillacollo | Quillacollo | Cotapachi                   | U.E. Cotapachi  | Carretera Quillacollo a Cochabamba Sindicato Agrario Cotapachi                               | 3  |
| 28 | Quillacollo | Tiquipaya   | 4 Esquinas                  | U.E. Cuatro Esquinas  | Comunidad 4 Esquinas, al norte del municipio de Tiquipaya                                    | 1  |
| 28 | Quillacollo | Tiquipaya   | Tiquipaya                   | U.E. Encanto Pampa  | Encanto Pampa Calle 10 de Noviembre  | 2  |
| 28 | Quillacollo | Tiquipaya   | Tiquipaya                   | U.E. La Floresta  | Av. Cochabamba final   | 6  |
| 28 | Quillacollo | Quillacollo | El Paso                     | U.E. Molle Molle  | Comunidad Molle Molle  | 2  |
| 28 | Quillacollo | Tiquipaya   | Tiquipaya                   | U.E. Monseñor Salomón Romero                                  | Entre Calle Julio Rodriguez y calle San Miguel   | 10 |
| 28 | Quillacollo | Quillacollo | Piñami                      | U.E. Oscar Alfaro   | Pantoja Baja, Parada Linea P   | 4  |
| 28 | Quillacollo | Quillacollo | Piñami                      | U.E. Pocpocollo   | Comunidad Pocpocollo   | 3  |
| 28 | Quillacollo | Quillacollo | Quillacollo                 | U.E. Rene Crespo Rico   | Quillacollo, Calle final Antofagasta   | 3  |
| 28 | Quillacollo | Tiquipaya   | Rumy Corral                 | U.E. Rumy Corral  | Comunidad Rumy Corral Centro   | 2  |
| 28 | Quillacollo | Quillacollo | Quillacollo                 | U.E. San Martín de Porres Tarde                               | Calle s/n Av.Albina Patiño   | 1  |
| 28 | Quillacollo | Tiquipaya   | Cuatro Esquinas (Tiquipaya) | U.E. Santa María Magdalena Postel                             | OTB Cuatro Esquinas, Av. 23 de Septiembre  | 8  |
| 28 | Quillacollo | Quillacollo | El Paso                     | U.E. Santiago Apóstol   | Zona Candelaria Urinzaya, El Paso  | 2  |
| 28 | Quillacollo | Tiquipaya   | Trojes                      | U.E. Técnico Humanístico San Gabriel                          | OTB Kanarancho   | 3  |
| 28 | Quillacollo | Tiquipaya   | Ciudad del Niño             | U.E. Técnico Humanístico San Rafael                           | Av. Los Molles lado Sud Posgrado Agronomia UMSS.   | 3  |
| 28 | Quillacollo | Quillacollo | Quillacollo                 | U.E. Villa Asunción   | Villa Asunción, lado Centro de Salud   | 4  |
| 28 | Quillacollo | Quillacollo | Bella Vista                 | Unidad Educativa Bella Vista                                  | Bella Vista 7 Km de Quillacollo Camino a Morochata   | 23 |
| 28 | Quillacollo | Quillacollo | El Paso                     | Unidad Educativa El Paso                                      | El Paso  | 17 |
| 28 | Quillacollo | Quillacollo | Quillacollo                 | Unidad Educativa Flora Salinas Hinojosa Amalia Echalar        | Luis Uria y 23 de Marzo  | 1  |
| 28 | Quillacollo | Quillacollo | Quillacollo                 | Unidad Educativa Heroínas                                     | C/ Ayacucho entre General Camacho y Pacheco  | 13 |
| 28 | Quillacollo | Quillacollo | Quillacollo                 | Unidad Educativa Ironcollo                                    | Ironcollo  | 14 |
| 28 | Quillacollo | Tiquipaya   | Trojes                      | Unidad Educativa Jesus Maestro                                | Zona Chiquicollo, Villa Satelite   | 17 |
| 28 | Quillacollo | Tiquipaya   | Ciudad del Niño             | Unidad Educativa Libertad                                     | C/ Porvenir y C/ Mejillones  | 24 |
| 28 | Quillacollo | Quillacollo | Liriuni                     | Unidad Educativa Liriuni                                      | Liriuni  | 1  |
| 28 | Quillacollo | Quillacollo | El Paso                     | Unidad Educativa Maria Auxiliadora                            | De Quillacollo a 17 Km. entre El Paso y Tiquipaya  | 7  |
| 28 | Quillacollo | Quillacollo | Quillacollo                 | Unidad Educativa Marquina                                     | Quillacollo  | 20 |
| 28 | Quillacollo | Quillacollo | Quillacollo                 | Unidad Educativa Marquina (Secundaria)                        | Zona Marquina a 6 km de Quillacollo camino a Morochata                                       | 5  |
| 28 | Quillacollo | Quillacollo | Quillacollo                 | Unidad Educativa Martin Cardenas                              | Barrio Fabril Esmeralda  | 11 |
| 28 | Quillacollo | Tiquipaya   | Waripucara                  | Unidad Educativa Montecillo                                   | Waripucara   | 2  |
| 28 | Quillacollo | Quillacollo | Quillacollo                 | Unidad Educativa Nestor Adriaola (Ex Colegio Nacional Calama) | Av. Constantino Morales y Av. Blanco Galindonro 13   | 29 |
| 28 | Quillacollo | Tiquipaya   | Callaj Chullpa (Tiquipaya)  | Unidad Educativa Nuestra Sra. De Altagracia                   | Avenida Callajchullpa O Don Bosco  | 3  |
| 28 | Quillacollo | Quillacollo | Quillacollo                 | Unidad Educativa Villa De Urkupiña                            | Final Sud Av. Martin Cardenas Calvario   | 18 |
| 28 | Quillacollo | Quillacollo | Quillacollo                 | Unidad Educativa Villa Moderna                                | Waldo Ballivian Esquina Rafael Pabon   | 18 |



## MUNICIPIOS

- Villa Tunari
- Chimoré
- Puerto Villarroel



## CIRCUNSCRIPCIÓN ESPECIAL 02

| CIRCUNSCRIPCIÓN | PROVINCIA | MUNICIPIO         | ASIENTO ELECTORAL                   | RECINTO ELECTORAL                    | DIRECCION  | MESAS ELECTORALES |
|-----------------|-----------|-------------------|-------------------------------------|--------------------------------------|--|-------------------|
| 2               | Carrasco  | Chimoré           | La Misión                           | Escuela La Mision                    | La Misión  | 2                 |
| 2               | Carrasco  | Chimoré           | Pachinu                             | Sede Comunal Pachinu                 | Ubicado al noreste del municipio de Chimore en la Comunidad Indígena Yuqui Pachinu   | 1                 |
| 2               | Carrasco  | Chimoré           | Soltera                             | U. E. 23 de Marzo                    | La Comunidad Indígena Yuracare "Soltera", se encuentra ubicado al Norte del Municipio de Chimore cerca a la empresa bananera "Chapare Exporta" | 1                 |
| 2               | Chapare   | Villa Tunari      | Santa Rosa de la Boca               | U. E. Santa Rosa de La Boca          | Santa Rosa de La Boca  | 1                 |
| 2               | Carrasco  | Chimoré           | Urupa                               | U.E. 10 de Mayo                      | Urupa  | 1                 |
| 2               | Chapare   | Villa Tunari      | Ibarecito                           | U.E. Ibarecito                       | Al nor este del municipio Villa Tunari Comunidad Indígena Yuracare Ibarecito   | 2                 |
| 2               | Chapare   | Villa Tunari      | Yuracare Limo del Isiboro           | U.E. Limo                            | Comunidad Indígena Limo del Isiboro, Isinuta   | 1                 |
| 2               | Carrasco  | Chimoré           | Puerto Cochabamba                   | U.E. Puerto Cochabamba               | Puerto Cochabamba  | 1                 |
| 2               | Chapare   | Villa Tunari      | San Benito                          | U.E. San Benito                      | San Benito   | 1                 |
| 2               | Carrasco  | Puerto Villarroel | Comunidad Indígena Yuqui Biarecuate | Unidad Educativa Biarecuaté          | Comunidad Indígena Yuqui Biarecuate  | 1                 |
| 2               | Carrasco  | Chimoré           | El Carmen                           | Unidad Educativa El Carmen           | El Carmen  | 1                 |
| 2               | Carrasco  | Chimoré           | Puerto Las Flores                   | Unidad Educativa Puerto las Flores   | Puerto Las Flores  | 1                 |
| 2               | Chapare   | Villa Tunari      | San José de Angosta                 | Unidad Educativa San Jose de Angosta | San José de Angosta  | 2                 |
| 2               | Carrasco  | Chimoré           | Santa Anita                         | Unidad Educativa Santa Anita         | Santa Anita  | 1                 |
| 2               | Carrasco  | Chimoré           | Santa Isabel                        | Unidad Educativa Santa Isabel        | Santa Isabel   | 1                 |
| 2               | Carrasco  | Chimoré           | Tres Islas                          | Unidad Educativa Tres Islas          | Tres Islas   | 1                 |
| 2               | Carrasco  | Chimoré           | Trinidadcito                        | Unidad Educativa Trinidadcito        | Trinidadcito   | 1                 |

# VOTO ASISTIDO Y VOTO PREFERENTE

## ¿Qué es el voto asistido?

Es el derecho de las personas con discapacidad o mayores de 60 años que soliciten ayuda para emitir su voto.

## Pueden solicitar asistencia:

- Personas mayores de 60 años
- Personas con discapacidad visual o auditiva
- Personas con dificultades para desplazarse

La solicitud se realiza a la presidenta o presidente de la mesa de sufragio.



## FORMAS DE VOTO ASISTIDO

### 1 CON ACOMPAÑANTE

La persona electora ingresa al recinto con una persona de su confianza, quien marca la papeleta según su decisión.

### 2 CON TESTIGO

Si no tiene acompañante, la presidenta o presidente de mesa elige a una persona de la fila como testigo y se marca la papeleta según la voluntad del elector.



## ASISTENCIA SEGÚN EL TIPO DE DISCAPACIDAD

### ● DISCAPACIDAD VISUAL

Se utiliza una plantilla en alfabeto braille sobre la papeleta.

### ● DISCAPACIDAD AUDITIVA

Material informativo claro sobre cómo votar.

### ● DIFICULTAD PARA DESPLAZARSE

Los jurados llevan las ánforas y papeletas hasta el lugar donde se encuentre la persona para que pueda votar.

## DERECHOS DE LAS PERSONAS CON DISCAPACIDAD Y ADULTOS MAYORES



- ✓ Recibir asistencia para votar
- ✓ Ser acompañadas hasta su mesa
- ✓ Tener tiempo razonable para votar
- ✓ Elegir a su persona asistente
- ✓ Acceder al recinto de votación
- ✓ Mantener el secreto de su voto
- ✓ Sufragar libremente

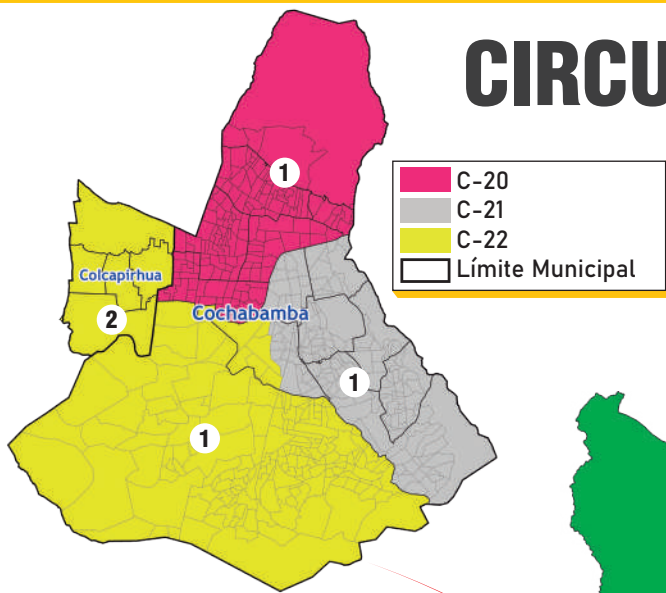
## VOTO PREFERENTE



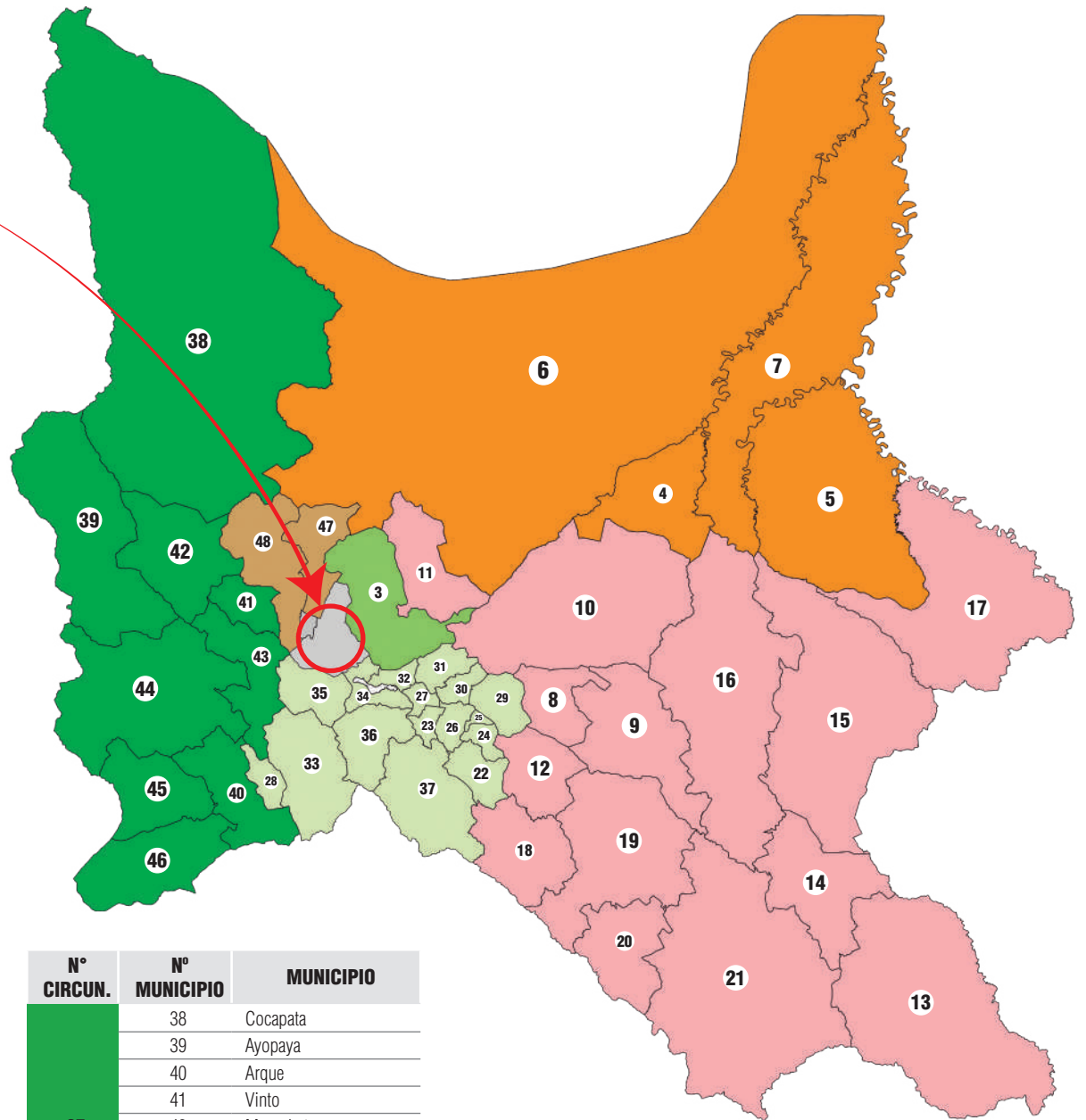
### ● TIENEN ATENCIÓN PRIORITARIA PARA VOTAR:

- ✓ Mujeres embarazadas o con bebés menores de un año
- ✓ Personas mayores de 60 años
- ✓ Personas enfermas
- ✓ Personas con discapacidad
- ✓ Candidatas o candidatos

# CIRCUNSCRIPCIONES UNINOMINALES DEL DEPARTAMENTO DE COCHABAMBA



| N° CIRCUN. | N° MUNICIPIO | MUNICIPIO                  |
|------------|--------------|----------------------------|
| 20         | 1            | Cochabamba                 |
| 21         | 1            | Cochabamba                 |
| 22         | 1            | Cochabamba                 |
|            | 2            | Colcapirhua                |
| 23         | 3            | Sacaba                     |
|            | 4            | Shinahota                  |
| 24         | 5            | Puerto Villarroel          |
|            | 6            | Villa Tunari               |
|            | 7            | Chimoré                    |
|            | 8            | Vacas                      |
| 25         | 9            | Pocona                     |
|            | 10           | Tiraque                    |
|            | 11           | Colomi                     |
|            | 12           | Alalay                     |
|            | 13           | Pasorapa                   |
|            | 14           | Omereque                   |
|            | 15           | Pojo                       |
|            | 16           | Totora                     |
|            | 17           | Entre Ríos                 |
|            | 18           | Vila Vila                  |
|            | 19           | Mizque                     |
|            | 20           | TIOC-Raqaypampa            |
|            | 21           | Aiquile                    |
|            | 22           | Sacabamba                  |
|            | 23           | Toco                       |
|            | 24           | Villa Gualberto Villarroel |
|            | 25           | Tacachi                    |
| 26         | 26           | Villa Rivero               |
|            | 27           | Cliza                      |
|            | 28           | Sicaya                     |
|            | 29           | Arani                      |
|            | 30           | Punata                     |
|            | 31           | San Benito                 |
|            | 32           | Tolata                     |
|            | 33           | Capinota                   |
|            | 34           | Arbieto                    |
|            | 35           | Santivañez                 |
|            | 36           | Tarata                     |
|            | 37           | Anzaldo                    |



| N° CIRCUN. | N° MUNICIPIO | MUNICIPIO   |
|------------|--------------|-------------|
| 27         | 38           | Cocapata    |
|            | 39           | Ayopaya     |
|            | 40           | Arque       |
|            | 41           | Vinto       |
|            | 42           | Morochata   |
|            | 43           | Sipesipe    |
|            | 44           | Tapacarí    |
|            | 45           | Tacopaya    |
|            | 46           | Bolívar     |
| 28         | 47           | Tiquipaya   |
|            | 48           | Quillacollo |

TRIBUNAL ELECTORAL DEPARTAMENTAL DE COCHABAMBA

Necesitas más datos sobre las Elecciones Subnacionales 2026?

Llámanos

Línea de atención gratuita

**800 10 1771**

disponible las 24 horas



tedcbba



@tedcbba



tedcbba



@TEDCbba



cochabamba.oep.org.bo